

COMMITTENTE:



PROGETTAZIONE:



DIREZIONE TECNICA

U.O. GEOLOGIA TECNICA, DELL'AMBIENTE E DEL TERRITORIO

PROGETTO DI FATTIBILITA' TECNICO-ECONOMICA DI 2^ FASE

NPP 0258 - GRONDA MERCI DI ROMA

**GRONDA MERCI DI ROMA CINTURA NORD
LOTTO 2**

PIANO DI UTILIZZO DEI MATERIALI DI SCAVO

Schede Tecniche dei siti di Deposito Finale

SCALA:

-

COMMESSA LOTTO FASE ENTE TIPO DOC. OPERA/DISCIPLINA PROGR. REV.

NR4E 21 R 69 SH TA0000 003 A

Rev.	Descrizione	Redatto	Data	Verificato	Data	Approvato	Data	Autorizzato Data
A	EMISSIONE DEFINITIVA	F. Rocchi 	Novembre 2021	D. Bensaadi 	Novembre 2021	T. Paoletti 	Novembre 2021	S. Padulosi Novembre 2021

ITALFERR S.p.A.
Ing. Padulosi Sara
Ordine degli Ingegneri di Roma
n. 25827 sez. A

File: NR4E21R69SHTA0000003A.doc

n. Elab.



PROGETTO DI FATTIBILITA' TECNICO-ECONIMICA DI 2^ FASE
NPP 0258 – GRONDA MERCI DI ROMA
GRONDA MERCI DI ROMA CINTURA NORD
LOTTO 2 – Tor di Quinto – Val d'Ala

PIANO DI UTILIZZO DEI MATERIALI DI SCAVO
Schede Tecniche dei siti di Destinazione Finale

COMMESSA	LOTTO	CODIFICA	DOCUMENTO	REV.	PAG.
NR4E	21	R 69	SH TA 00 00 003	A	2/2

ALLEGATO 1

Manifestazioni di interesse dei siti di deposito finale

ALL. A

INVIO ESCLUSIVAMENTE TRAMITE PEC¹

Spett.le Italferr S.p.A.
GestioneOfferteTerre.italferr@legalmail.it

**Oggetto: NODO ROMA (CINTURA NORD E SHUNT MERCI) – Progetto
Definitivo NODO ROMA (CINTURA NORD E SHUNT MERCI)
Gestione dei materiali di scavo – Manifestazione di interesse**

Il sottoscritto PIERANGELI PAOLO, nato il 08/07/1972 a TIVOLI (RM), residente in VIA DEL LAVORO, 29 - 00019 TIVOLI (RM),

in qualità di legale rappresentante dell'impresa BTR S.R.L. IN LIQUIDAZIONE, con sede in VIA ADOLFO CONSOLINI N. 16 – 00011 TIVOLI TERME (RM), C.F. 03928280589 Partita IVA 01262521006, proprietaria del sito denominato “**AUT. D.D. 1423 del 02/10/2012**”, ubicato in LOC. BARCO – COMUNE DI TIVOLI (RM)

in qualità di proprietario/a del sito denominato “.....”, ubicato in

ai sensi degli articoli 46 e 47 del D.P.R. 28 dicembre 2000, n. 445 e s.m.i., consapevole delle sanzioni penali previste dall'art. 76 del medesimo D.P.R. n. 445/2000 e s.m.i.,

DICHIARA

- il proprio interesse a recepire **300.000 mc** di materiali di scavo che verranno prodotti nell'ambito dei lavori di realizzazione della tratta in oggetto, secondo la previsione temporale di conferimento indicata da Italferr (Mese GENNAIO Anno 2023);
- che il sito di destinazione in questione è ubicato nel Comune di TIVOLI (RM), Località BARCO, Foglio 61, Particelle 187 – 188p – 189p – 190 – 191p - 192, Foglio 62, Particelle 1 – 2, Destinazione urbanistica (desunta da pianificazione comunale vigente) D3 AREA ESTRATTIVA;
- che i suddetti quantitativi, gestiti in qualità di sottoprodotti secondo il Piano di Utilizzo redatto da Italferr ai sensi del D.P.R. 120/2017, saranno utilizzati nel suddetto sito per interventi di RIMODELLAMENTO MORFOLOGICO CAVA A FOSSA²;
- che, relativamente all'intervento di utilizzo finale per il quale si manifesta il proprio interesse,
 si è in possesso di specifico progetto, autorizzato dal COMUNE DI TIVOLI con nota AUT. D.D. 1423 del 02/10/2012; la Scrivente si impegna a trasmettere tali atti

¹Non saranno esaminate eventuali manifestazioni compilate difformemente rispetto ai contenuti del modulo presente e/o trasmesse con modalità e/o tempistiche diverse da quanto indicato

²Inserire la tipologia di intervento finale (rimodellamento morfologico, riambientalizzazione, riprofilatura di versante, ecc.) e la tipologia di sito (cava a fossa, cava di versante, ecc.)

autorizzativi ad Italferr entro 15 gg dalla presente. In caso di possesso di specifico progetto autorizzato, specificare se il sito è autorizzato a ricevere terre:

- entro i limiti previsti dalla Colonna A, Tabella 1, Allegato 5, Titolo V, parte IV del D. Lgs. 152/06 e s.m.i. per mc;
- entro i limiti previsti dalla Colonna B, Tabella 1, Allegato 5, Titolo V, parte IV del D. Lgs. 152/06 e s.m.i. per mc;
- non essendo attualmente disponibile uno specifico progetto autorizzato, con la presente si impegna a conseguire tutte le autorizzazioni, benestare e nulla osta necessari entro e non oltre 90 giorni dalla sottoscrizione dell'eventuale accordo tra le parti. In particolare si prevede di far autorizzare:
 - mc entro i limiti previsti dalla Colonna A, Tabella 1, Allegato 5, Titolo V, parte IV del D. Lgs. 152/06 e s.m.i.;
 - mc entro i limiti previsti dalla Colonna B, Tabella 1, Allegato 5, Titolo V, parte IV del D. Lgs. 152/06 e s.m.i.;

- che, al fine di attestare la compatibilità ambientale del sito interessato con i materiali di scavo in questione, si rende disponibile a far eseguire ad Italferr S.p.A. dei campionamenti di terreno presso l'area di proprietà;
- che, al fine di consentire gli opportuni approfondimenti da parte di Italferr sul potenziale sito di utilizzo, manifesta la propria disponibilità a fornire ulteriore documentazione tecnico-progettuale che dovesse rendersi necessaria per finalizzare il processo di selezione del sito.

Con l'occasione si forniscono di seguito i riferimenti da contattare per eventuali informazioni:
ING. MARTINO NICOLA (Cel. 3405770187, Tel 0775238098, e-mail studio@cassiopea6a.it)³.

Firma
.....


³Inserire i riferimenti del referente da contattare per eventuali necessità di informazioni

ALL. B

INVIO ESCLUSIVAMENTE TRAMITE PEC¹

Spett.le Italferr S.p.A.
GestioneOfferteTerre.italferr@legalmail.it

**Oggetto: NODO ROMA (CINTURA NORD E SHUNT MERCI) – Progetto
Definitivo NODO ROMA (CINTURA NORD E SHUNT MERCI)
Gestione dei materiali di scavo – Offerta economica**

Il sottoscritto PIERANGELI PAOLO, nato il 08/07/1972 a TIVOLI (RM), residente in VIA DEL LAVORO, 29 - 00019 TIVOLI (RM),

in qualità di legale rappresentante dell'impresa BTR S.R.L. IN LIQUIDAZIONE, con sede in VIA ADOLFO CONSOLINI N. 16 – 00011 TIVOLI TERME (RM), C.F. 03928280589 Partita IVA 01262521006, proprietaria del sito denominato “**AUT. D.D. 1423 del 02/10/2012**”, ubicato in LOC. BARCO – COMUNE DI TIVOLI (RM)

in qualità di proprietario/a del sito denominato “.....”, ubicato in (.....)

ai sensi degli articoli 46 e 47 del D.P.R. 28 dicembre 2000, n. 445 e s.m.i., consapevole delle sanzioni penali previste dall'art. 76 del medesimo D.P.R. n. 445/2000 e s.m.i.,

CONFERMA

di conoscere ed accettare le condizioni di conferimento del materiale da scavo che verrà prodotto e gestito, con specifico Piano di Utilizzo redatto ai sensi del D.P.R.n 120/2017, nel corso dei lavori “**Progetto Definitivo NODO ROMA (CINTURA NORD E SHUNT MERCI)**”, già anticipate con nota prot. n. DGCC.VRE S.0086551.20.U del 05/11/2020² e meglio dettagliate nello “Schema di Accordo” allegato alla nota ITF trasmessa via PEC in data 12/11/2020³ siglato per preventiva accettazione ed accluso alla presente;

- quanto dallo stesso/a riportato nella “manifestazione di interesse” trasmessa via PEC con nota del 12/11/2020 e, in particolare, la disponibilità a ricevere presso il suddetto sito denominato “**AUT. D.D. 1423 del 02/10/2012**” un quantitativo di materiali pari a **300.000 m³** (TRECENTOMILA metri cubi);

¹Non saranno esaminate eventuali manifestazioni compilate difformemente rispetto ai contenuti del modulo presente e/o trasmesse con modalità e/o tempistiche diverse da quanto indicato

²Inserire il riferimento alla richiesta di manifestazione di interesse di Italferr

³Inserire il riferimento alla richiesta di offerta di Italferr

ALL. B

e, quindi, **DICHIARA**

che, per ricevere il materiale da scavo di cui sopra, richiederà il prezzo di [REDACTED]
[REDACTED] lata.

Con l'occasione si forniscono di seguito i riferimenti da contattare per eventuali informazioni:
ING. MARTINO NICOLA (Cel. 3405770187, Tel 0775238098, e-mail studio@cassiopea6a.it)⁴.

Si allega **Documento di identità in corso di validità**

Firma


⁴Inserire i riferimenti del referente da contattare per eventuali necessità di informazioni

ALL. A

INVIO ESCLUSIVAMENTE TRAMITE PEC¹

Spett.le Italferr S.p.A.
GestioneOfferteTerre.italferr@legalmail.it

**Oggetto: NODO ROMA (CINTURA NORD E SHUNT MERCI) – Progetto
Definitivo NODO ROMA (CINTURA NORD E SHUNT MERCI)
Gestione dei materiali di scavo – Manifestazione di interesse**

Il sottoscritto PIERANGELI PAOLO, nato il 08/07/1972 a TIVOLI (RM), residente in VIA DEL LAVORO, 29 - 00019 TIVOLI (RM),

- in qualità di legale rappresentante dell'impresa BTR S.R.L. IN LIQUIDAZIONE, con sede in VIA ADOLFO CONSOLINI N. 16 – 00011 TIVOLI TERME (RM), C.F. 03928280589 Partita IVA 01262521006, proprietaria del sito denominato “**AUT. D.G.R. N. 101 DEL 27/02/2009**”, ubicato in LOC. LE FOSSE – COMUNE DI GUIDONIA MONTECELIO (RM)
- in qualità di proprietario/a del sito denominato “.....”, ubicato in (.....)
- ai sensi degli articoli 46 e 47 del D.P.R. 28 dicembre 2000, n. 445 e s.m.i., consapevole delle sanzioni penali previste dall'art. 76 del medesimo D.P.R. n. 445/2000 e s.m.i.,

DICHIARA

- il proprio interesse a recepire **169.000 mc** di materiali di scavo che verranno prodotti nell'ambito dei lavori di realizzazione della tratta in oggetto, secondo la previsione temporale di conferimento indicata da Italferr (Mese GENNAIO Anno 2023);
 - che il sito di destinazione in questione è ubicato nel Comune di GUIDONIA MONTECELIO (RM), Località LE FOSSE, Foglio 18, Particella 22 – 174, Destinazione urbanistica (desunta da pianificazione comunale vigente) D3 AREA ESTRATTIVA;
 - che i suddetti quantitativi, gestiti in qualità di sottoprodotti secondo il Piano di Utilizzo redatto da Italferr ai sensi del D.P.R. 120/2017, saranno utilizzati nel suddetto sito per interventi di RIMODELLAMENTO MORFOLOGICO CAVA A FOSSA²;
 - che, relativamente all'intervento di utilizzo finale per il quale si manifesta il proprio interesse,
- si è in possesso di specifico progetto, autorizzato dal REGIONE LAZIO con nota AUT. D.G.R. N. 101 del 27/02/2009; la Scrivente si impegna a trasmettere tali atti

¹Non saranno esaminate eventuali manifestazioni compilate difformemente rispetto ai contenuti del modulo presente e/o trasmesse con modalità e/o tempistiche diverse da quanto indicato

²Inserire la tipologia di intervento finale (rimodellamento morfologico, riambientalizzazione, riprofilatura di versante, ecc.) e la tipologia di sito (cava a fossa, cava di versante, ecc.)

autorizzativi ad Italferr entro 15 gg dalla presente. In caso di possesso di specifico progetto autorizzato, specificare se il sito è autorizzato a ricevere terre:

- entro i limiti previsti dalla Colonna A, Tabella 1, Allegato 5, Titolo V, parte IV del D. Lgs. 152/06 e s.m.i. per mc;
- entro i limiti previsti dalla Colonna B, Tabella 1, Allegato 5, Titolo V, parte IV del D. Lgs. 152/06 e s.m.i. per mc;
- non essendo attualmente disponibile uno specifico progetto autorizzato, con la presente si impegna a conseguire tutte le autorizzazioni, benestare e nulla osta necessari entro e non oltre 90 giorni dalla sottoscrizione dell'eventuale accordo tra le parti. In particolare si prevede di far autorizzare:
 - mc entro i limiti previsti dalla Colonna A, Tabella 1, Allegato 5, Titolo V, parte IV del D. Lgs. 152/06 e s.m.i.;
 - mc entro i limiti previsti dalla Colonna B, Tabella 1, Allegato 5, Titolo V, parte IV del D. Lgs. 152/06 e s.m.i.;

- che, al fine di attestare la compatibilità ambientale del sito interessato con i materiali di scavo in questione, si rende disponibile a far eseguire ad Italferr S.p.A. dei campionamenti di terreno presso l'area di proprietà;
- che, al fine di consentire gli opportuni approfondimenti da parte di Italferr sul potenziale sito di utilizzo, manifesta la propria disponibilità a fornire ulteriore documentazione tecnico-progettuale che dovesse rendersi necessaria per finalizzare il processo di selezione del sito.

Con l'occasione si forniscono di seguito i riferimenti da contattare per eventuali informazioni:

ING. MARTINO NICOLA (Cel. 3405770187, Tel 0775238098, e-mail studio@cassiopea6a.it)³.

.....
Firma


³Inserire i riferimenti del referente da contattare per eventuali necessità di informazioni

ALL. B

INVIO ESCLUSIVAMENTE TRAMITE PEC¹

Spett.le Italferr S.p.A.
GestioneOfferteTerre.italferr@legalmail.it

**Oggetto: NODO ROMA (CINTURA NORD E SHUNT MERCI) – Progetto
Definitivo NODO ROMA (CINTURA NORD E SHUNT MERCI)
Gestione dei materiali di scavo – Offerta economica**

Il sottoscritto PIERANGELI PAOLO, nato il 08/07/1972 a TIVOLI (RM), residente in VIA DEL LAVORO, 29 - 00019 TIVOLI (RM),

in qualità di legale rappresentante dell'impresa BTR S.R.L. IN LIQUIDAZIONE, con sede in VIA ADOLFO CONSOLINI N. 16 – 00011 TIVOLI TERME (RM), C.F. 03928280589 Partita IVA 01262521006, proprietaria del sito denominato “**AUT. D.G.R. N. 101 DEL 27/02/2009**”, ubicato in LOC. LE FOSSE – COMUNE DI GUIDONIA MONTECELIO (RM)

in qualità di proprietario/a del sito denominato “.....”, ubicato in (.....)

ai sensi degli articoli 46 e 47 del D.P.R. 28 dicembre 2000, n. 445 e s.m.i., consapevole delle sanzioni penali previste dall'art. 76 del medesimo D.P.R. n. 445/2000 e s.m.i.,

CONFERMA

di conoscere ed accettare le condizioni di conferimento del materiale da scavo che verrà prodotto e gestito, con specifico Piano di Utilizzo redatto ai sensi del D.P.R.n 120/2017, nel corso dei lavori “**Progetto Definitivo NODO ROMA (CINTURA NORD E SHUNT MERCI)**”, già anticipate con nota prot. n. DGCC.VRE S.0086551.20.U del 05/11/2020² e meglio dettagliate nello “Schema di Accordo” allegato alla nota ITF trasmessa via PEC in data 12/11/2020³ siglato per preventiva accettazione ed accluso alla presente;

- quanto dallo stesso/a riportato nella “manifestazione di interesse” trasmessa via PEC con nota del 12/11/2020 e, in particolare, la disponibilità a ricevere presso il suddetto sito denominato “AUT. D.G.R. N. 101 DEL 27/02/2009” un quantitativo di materiali pari a **169.000 m³** (CENTOSESANTANOVEMILA metri cubi);
-

¹Non saranno esaminate eventuali manifestazioni compilate difformemente rispetto ai contenuti del modulo presente e/o trasmesse con modalità e/o tempistiche diverse da quanto indicato

²Inserire il riferimento alla richiesta di manifestazione di interesse di Italferr

³Inserire il riferimento alla richiesta di offerta di Italferr


ALL. B

e, quindi, **DICHIARA**

che per ricevere il materiale da scavo di cui sopra, richiederà il prezzo di [REDACTED]
[REDACTED] a.

Con l'occasione si forniscono di seguito i riferimenti da contattare per eventuali informazioni:
ING. MARTINO NICOLA (Cel. 3405770187, Tel 0775238098, e-mail studio@cassiopea6a.it)⁴.

Si allega **Documento di identità in corso di validità**

Firma 

⁴Inserire i riferimenti del referente da contattare per eventuali necessità di informazioni

ALL. A

INVIO ESCLUSIVAMENTE TRAMITE PEC¹

Spett.le Italferr S.p.A.
GestioneOfferteTerre.italferr@legalmail.it

**Oggetto: NODO ROMA (CINTURA NORD E SHUNT MERCI) – Progetto
Definitivo NODO ROMA (CINTURA NORD E SHUNT MERCI)
Gestione dei materiali di scavo – Manifestazione di interesse**

Il sottoscritto **Riccardo Ansuinelli**,
nato il **03.04.1969**..... a **Canale Monterano (RM)**, residente in **Canale
Monterano (RM)**,

in qualità di legale rappresentante dell'impresa....., con
sede in, (.....),
C.F./Partita IVA, proprietaria del sito
denominato “.....”, ubicato in
..... (.....)

X in qualità di proprietario del sito denominato **“Centro Edil Cerreto s.n.c. di
Ansuinelli Riccardo & C.”**, ubicato in **Canale Monterano (RM)**
ai sensi degli articoli 46 e 47 del D.P.R. 28 dicembre 2000, n. 445 e s.m.i., consapevole delle
sanzioni penali previste dall'art. 76 del medesimo D.P.R. n. 445/2000 e s.m.i.,

DICHIARA

- il proprio interesse a recepire **circa 20.000 mc** di materiali di scavo che verranno prodotti nell'ambito dei lavori di realizzazione della tratta in oggetto, secondo la previsione temporale di conferimento indicata da Italferr (**Mese-Anno da definire – Disponibilità preliminare già in essere**);
- che il sito di destinazione in questione è ubicato nel **Comune di Canale Monterano...(RM)**, Via **Strada Provinciale 3/A**, km **7,100 – Località Barzoli**, Foglio **26**, Particelle **10-83-84-137-139**, Destinazione urbanistica (desunta da pianificazione comunale vigente) **Zona E – Sottozona E1 Agricola normale**;
- che i suddetti quantitativi, gestiti in qualità di sottoprodotti secondo il Piano di Utilizzo redatto da Italferr ai sensi del D.P.R. 120/2017, saranno utilizzati nel suddetto sito per interventi di **riambientalizzazione di cava di versante**²;
- che, relativamente all'intervento di utilizzo finale per il quale si manifesta il proprio interesse,

1 Non saranno esaminate eventuali manifestazioni compilate difformemente rispetto ai contenuti del modulo presente e/o trasmesse con modalità e/o tempistiche diverse da quanto indicato

2 Inserire la tipologia di intervento finale (rimodellamento morfologico, riambientalizzazione, riprofilatura di versante, ecc.) e la tipologia di sito (cava a fossa, cava di versante, ecc.)

si è in possesso di specifico progetto, autorizzato dal con nota del; la Scrivente si impegna a trasmettere tali atti autorizzativi ad Italferr entro 15 gg dalla presente. In caso di possesso di specifico progetto autorizzato, specificare se il sito è autorizzato a ricevere terre:

entro i limiti previsti dalla Colonna A, Tabella 1, Allegato 5, Titolo V, parte IV del D. Lgs. 152/06 e s.m.i. per mc;

entro i limiti previsti dalla Colonna B, Tabella 1, Allegato 5, Titolo V, parte IV del D. Lgs. 152/06 e s.m.i. per mc;

X non essendo attualmente disponibile uno specifico progetto autorizzato, con la presente si impegna a conseguire tutte le autorizzazioni, benestare e nulla osta necessari entro e non oltre 90 giorni dalla sottoscrizione dell'eventuale accordo tra le parti. In particolare si prevede di far autorizzare:

..... mc entro i limiti previsti dalla Colonna A, Tabella 1, Allegato 5, Titolo V, parte IV del D. Lgs. 152/06 e s.m.i.;

X circa 20.000 mc entro i limiti previsti dalla Colonna B, Tabella 1, Allegato 5, Titolo V, parte IV del D. Lgs. 152/06 e s.m.i.;

- che, al fine di attestare la compatibilità ambientale del sito interessato con i materiali di scavo in questione, si rende disponibile a far eseguire ad Italferr S.p.A. dei campionamenti di terreno presso l'area di proprietà;
- che, al fine di consentire gli opportuni approfondimenti da parte di Italferr sul potenziale sito di utilizzo, manifesta la propria disponibilità a fornire ulteriore documentazione tecnico-progettuale che dovesse rendersi necessaria per finalizzare il processo di selezione del sito.

Con l'occasione si forniscono di seguito i riferimenti da contattare per eventuali informazioni:

Direttore Cava Centro Edil Cerreto – Dott. Geol. Fabio Chiaravalli (tel. 3318964414, fax ---, e-mail fch.755@gmail.com)³.

Firma

Riccardo Ansuinelli

Centro Edil Cerreto s.n.c.

P. IVA e C.F. 04779691007



³ Inserire i riferimenti del referente da contattare per eventuali necessità di informazioni

ALL. B

INVIO ESCLUSIVAMENTE TRAMITE PEC¹

Spett.le Italferr S.p.A.
GestioneOfferteTerre.italferr@legalmail.it

Oggetto: NODO ROMA (CINTURA NORD E SHUNT MERCI) – Progetto Definitivo NODO ROMA (CINTURA NORD E SHUNT MERCI) Gestione dei materiali di scavo – Offerta economica

Il sottoscritto **Riccardo Ansuinelli**, nato il **03.04.1969** a **Canale Monterano (RM)**, residente in **Canale Monterano (RM)**,

in qualità di legale rappresentante dell'impresa....., con sede in (.....), C.F./Partita IVA, proprietaria del sito denominato “.....”, ubicato in (.....)

X in qualità di proprietario/a del sito denominato “**Centro Edil Cerreto s.n.c. di Ansuinelli Riccardo & C.**”, ubicato in **Canale Monterano (RM)**

ai sensi degli articoli 46 e 47 del D.P.R. 28 dicembre 2000, n. 445 e s.m.i., consapevole delle sanzioni penali previste dall'art. 76 del medesimo D.P.R. n. 445/2000 e s.m.i.,

CONFERMA

di conoscere ed accettare le condizioni di conferimento del materiale da scavo che verrà prodotto e gestito, con specifico Piano di Utilizzo redatto ai sensi del D.P.R. n 120/2017, nel corso dei lavori “**NODO ROMA (CINTURA NORD E SHUNT MERCI) – Progetto Definitivo NODO ROMA (CINTURA NORD E SHUNT MERCI)**”, già anticipate con nota del **12 novembre 2020** e meglio dettagliate nello “Schema di Accordo” allegato alla nota ITF trasmessa via PEC in data **12 novembre 2020**² siglato per preventiva accettazione ed accluso alla presente;

- quanto dallo stesso/a riportato nella “manifestazione di interesse” trasmessa via PEC con nota del **09 dicembre 2020** e, in particolare, la disponibilità a ricevere presso il suddetto sito denominato “**Centro Edil Cerreto s.n.c. di Ansuinelli Riccardo & C.**” un quantitativo di materiali pari a **circa 20.000 m³ (circa ventimila metri cubi)**;

-

e, quindi, DICHIARA

1 Non saranno esaminate eventuali manifestazioni compilate difformemente rispetto ai contenuti del modulo presente e/o trasmesse con modalità e/o tempistiche diverse da quanto indicato

2 Inserire il riferimento alla richiesta di offerta di Italferr

ALL. B

che, per ricevere il materiale da scavo di cui sopra, richiederà il prezzo di € [REDACTED]
metro cubo.

Con l'occasione si forniscono di seguito i riferimenti da contattare per eventuali informazioni:
**Direttore Cava Centro Edil Cerreto – Dott. Geol. Fabio Chiaravalli (tel. 3318964414, fax ---
, e-mail fch.755@gmail.com)³.**

Si allega **Documento di identità in corso di validità**

Firma

Riccardo Ansuinelli

Centro Edil Cerreto s.n.c.

P. IVA e C.F. 04779691007



³ Inserire i riferimenti del referente da contattare per eventuali necessità di informazioni

INVIO ESCLUSIVAMENTE TRAMITE PEC¹

Spett.le Italferr S.p.A.
GestioneOfferteTerre.italferr@legalmail.it

**Oggetto: NODO ROMA (CINTURA NORD E SHUNT MERCI) – Progetto
Definitivo NODO ROMA (CINTURA NORD E SHUNT MERCI)
Gestione dei materiali di scavo – Manifestazione di interesse**

Il sottoscritto DI MARCO FABIO, nato il 27/03/1979 a MARINO (RM), residente in VIA FILIPPO BRUNELLESCHI, 3/B - 00012 GUIDONIA MONTECELIO (RM),

in qualità di legale rappresentante dell'impresa **CM CAUCCI MARIO INDUSTRIA TRAVERTINO ROMANO S.P.A.**, con sede in PIAZZA DELLA LIBERTA' N. 10 – 00192 ROMA (RM), Partita IVA 01399021003, proprietaria del sito denominato “**AUT. 12 SUB PRO/AC DEL 08/01/2008**”, ubicato in LOC. LE FOSSE – COMUNE DI GUIDONIA MONTECELIO (RM)

in qualità di proprietario/a del sito denominato “.....”,
ubicato in

ai sensi degli articoli 46 e 47 del D.P.R. 28 dicembre 2000, n. 445 e s.m.i., consapevole delle sanzioni penali previste dall'art. 76 del medesimo D.P.R. n. 445/2000 e s.m.i.,

DICHIARA

- il proprio interesse a recepire **150.000 mc** di materiali di scavo che verranno prodotti nell'ambito dei lavori di realizzazione della tratta in oggetto, secondo la previsione temporale di conferimento indicata da Italferr (Mese GENNAIO Anno 2023);
- che il sito di destinazione in questione è ubicato nel Comune di GUIDONIA MONTECELIO (RM), Località LE FOSSE, Foglio 20, Particelle 334 – 479p – 480p, Destinazione urbanistica (desunta da pianificazione comunale vigente) E4 AGRICOLA VINCOLATA;
- che i suddetti quantitativi, gestiti in qualità di sottoprodotti secondo il Piano di Utilizzo redatto da Italferr ai sensi del D.P.R. 120/2017, saranno utilizzati nel suddetto sito per interventi di RIMODELLAMENTO MORFOLOGICO CAVA A FOSSA²;
- che, relativamente all'intervento di utilizzo finale per il quale si manifesta il proprio interesse,

¹Non saranno esaminate eventuali manifestazioni compilate difformemente rispetto ai contenuti del modulo presente e/o trasmesse con modalità e/o tempistiche diverse da quanto indicato

²Inserire la tipologia di intervento finale (rimodellamento morfologico, riambientalizzazione, riprofilatura di versante, ecc.) e la tipologia di sito (cava a fossa, cava di versante, ecc.)

si è in possesso di specifico progetto, autorizzato dal COMUNE DI GUIDONIA MONTECELIO con nota AUT. 12 SUB PRO/AC DEL 08/01/2008; la Scrivente si impegna a trasmettere tali atti autorizzativi ad Italferr entro 15 gg dalla presente. In caso di possesso di specifico progetto autorizzato, specificare se il sito è autorizzato a ricevere terre:

entro i limiti previsti dalla Colonna A, Tabella 1, Allegato 5, Titolo V, parte IV del D. Lgs. 152/06 e s.m.i. per mc;

entro i limiti previsti dalla Colonna B, Tabella 1, Allegato 5, Titolo V, parte IV del D. Lgs. 152/06 e s.m.i. per mc;

non essendo attualmente disponibile uno specifico progetto autorizzato, con la presente si impegna a conseguire tutte le autorizzazioni, benestare e nulla osta necessari entro e non oltre 90 giorni dalla sottoscrizione dell'eventuale accordo tra le parti. In particolare si prevede di far autorizzare:

..... mc entro i limiti previsti dalla Colonna A, Tabella 1, Allegato 5, Titolo V, parte IV del D. Lgs. 152/06 e s.m.i.;

..... mc entro i limiti previsti dalla Colonna B, Tabella 1, Allegato 5, Titolo V, parte IV del D. Lgs. 152/06 e s.m.i.;

- che, al fine di attestare la compatibilità ambientale del sito interessato con i materiali di scavo in questione, si rende disponibile a far eseguire ad Italferr S.p.A. dei campionamenti di terreno presso l'area di proprietà;
- che, al fine di consentire gli opportuni approfondimenti da parte di Italferr sul potenziale sito di utilizzo, manifesta la propria disponibilità a fornire ulteriore documentazione tecnico-progettuale che dovesse rendersi necessaria per finalizzare il processo di selezione del sito.

Con l'occasione si forniscono di seguito i riferimenti da contattare per eventuali informazioni:
ING. MARTINO NICOLA (Cel. 3405770187, Tel 0775238098, e-mail studio@cassiopea6a.it)³.

Firma
C.N.C. MARTINO NICOLA S.p.A.
Via Cassiopea 6A, 10
00192 ROMA
Part. IVA 07/03021053

³Inserire i riferimenti del referente da contattare per eventuali necessità di informazioni

ALL. B

INVIO ESCLUSIVAMENTE TRAMITE PEC¹

Spett.le Italferr S.p.A.
GestioneOfferteTerre.italferr@legalmail.it

**Oggetto: NODO ROMA (CINTURA NORD E SHUNT MERCI) – Progetto
Definitivo NODO ROMA (CINTURA NORD E SHUNT MERCI)
Gestione dei materiali di scavo – Offerta economica**

Il sottoscritto DI MARCO FABIO, nato il 27/03/1979 a MARINO (RM), residente in VIA FILIPPO BRUNELLESCHI, 3/B - 00012 GUIDONIA MONTECELIO (RM),

in qualità di legale rappresentante dell'impresa **CM CAUCCI MARIO INDUSTRIA TRAVERTINO ROMANO S.P.A.**, con sede in PIAZZA DELLA LIBERTA' N. 10 - 00192 ROMA (RM), Partita IVA 01399021003, proprietaria del sito denominato "AUT. 12 SUB PRO/AC DEL 08/01/2008", ubicato in LOC. LE FOSSE - COMUNE DI GUIDONIA MONTECELIO (RM)

in qualità di proprietario/a del sito denominato ".....",
ubicato in (.....)

ai sensi degli articoli 46 e 47 del D.P.R. 28 dicembre 2000, n. 445 e s.m.i., consapevole delle sanzioni penali previste dall'art. 76 del medesimo D.P.R. n. 445/2000 e s.m.i.,

CONFERMA

di conoscere ed accettare le condizioni di conferimento del materiale da scavo che verrà prodotto e gestito, con specifico Piano di Utilizzo redatto ai sensi del D.P.R.n 120/2017, nel corso dei lavori "Progetto Definitivo NODO ROMA (CINTURA NORD E SHUNT MERCI)", già anticipate con nota prot. n. DGCC.VRE S.0086551.20.U del 05/11/2020² e meglio dettagliate nello "Schema di Accordo" allegato alla nota ITF trasmessa via PEC in data 12/11/2020³ siglato per preventiva accettazione ed accluso alla presente;

- quanto dallo stesso/a riportato nella "manifestazione di interesse" trasmessa via PEC con nota del 12/11/2020 e, in particolare, la disponibilità a ricevere presso il suddetto sito denominato "AUT. 12 SUB PRO/AC DEL 08/01/2008" un quantitativo di materiali pari a **150.000 m³** (CENTOCINQUANTAMILA metri cubi);
-

¹Non saranno esaminate eventuali manifestazioni compilate difformemente rispetto ai contenuti del modulo presente e/o trasmesse con modalità e/o tempistiche diverse da quanto indicato

²Inserire il riferimento alla richiesta di manifestazione di interesse di Italferr

³Inserire il riferimento alla richiesta di offerta di Italferr

ALL. B

e, quindi, **DICHIARA**

che, per ricevere il materiale da scavo di cui sopra, richiederà il prezzo di [REDACTED]
[REDACTED] ellata.

Con l'occasione si forniscono di seguito i riferimenti da contattare per eventuali informazioni:
ING. MARTINO NICOLA (Cel. 3405770187, Tel 0775238098, e-mail studio@cassiopea6a.it)⁴.

Si allega **Documento di identità in corso di validità**

Firma
.....
SILVANO
Piazza S. Costantino
00192 ROMA
Part. IVA 01303671000

⁴Inserire i riferimenti del referente da contattare per eventuali necessità di informazioni



ALL. A

Spett.le
Italferr S.p.A.
gestioneofferteterre.italferr@legalmail.it

Oggetto: NODO ROMA (CINTURA NORD E SHUNT MERCI) – Progetto Definitivo NODO ROMA (CINTURA NORD E SHUNT MERCI)
Gestione dei materiali di scavo – Manifestazione di interesse

Il sottoscritto DE AMICIS ALESSIO nato/a il 01/08/1992 a Civitavecchia (RM), residente in Civitavecchia (RM), Via Fontanatetta n. 39

in qualità di legale rappresentante dell'impresa D. & G. IMMOBILIARE SRL, con sede in Milano Via B. Cellini n.1 (MI), C.F./Partita IVA 10778930965, proprietaria del sito denominato "Cava Fiorotta", ubicato in Civitavecchia (RM)

in qualità di proprietario/a del sito denominato ".....", ubicato in

(.....)
ai sensi degli articoli 46 e 47 del D.P.R. 28 dicembre 2000, n. 445 e s.m.i., consapevole delle sanzioni penali previste dall'art. 76 del medesimo D.P.R. n. 445/2000 e s.m.i.,

DICHIARA

- il proprio interesse a recepire 100.000 mc di materiali di scavo che verranno prodotti nell'ambito dei lavori di realizzazione della tratta in oggetto, secondo la previsione temporale di conferimento indicata da Italferr S.p.A. (Mese Anno);
- che il sito di destinazione in questione è ubicato nel Comune di Civitavecchia (RM), Località Fiorotta, SP Braccianese Claudia Km 33+400, Foglio 6 Particella 22p – 78p ora216 e 23p ora218 Destinazione urbanistica (desunta da pianificazione comunale vigente) *cava*;
- che i suddetti quantitativi, gestiti in qualità di sottoprodotti secondo il Piano di Utilizzo redatto da Italferr S.p.A. ai sensi del D.P.R. 120/2017, saranno utilizzati nel suddetto sito per interventi di ripristino ambientale in Tabella A e da sottoporre alla normale pratica industriale ;
- che, relativamente all'intervento di utilizzo finale per il quale si manifesta il proprio interesse,

si è in possesso di specifico progetto, autorizzato dalla Regione Lazio con nota Prot. 10 del 16/01/2009; la Scrivente si impegna a trasmettere tali atti autorizzativi ad Italferr S.p.A. entro 15 gg dalla presente. In caso di possesso di specifico progetto autorizzato, specificare se il sito è autorizzato a ricevere terre:

entro i limiti previsti dalla Colonna A, Tabella 1, Allegato 5, Titolo V, parte IV del D. Lgs. 152/06 e s.m.i. per 100.000 mc;

entro i limiti previsti dalla Colonna B, Tabella 1, Allegato 5, Titolo V, parte IV del D. Lgs. 152/06 e s.m.i. per zero mc;

☐ non essendo attualmente disponibile uno specifico progetto autorizzato, con la presente si impegna a conseguire tutte le autorizzazioni, benestare e nulla osta necessari entro e non oltre 90 giorni dalla sottoscrizione dell'eventuale accordo tra le parti. In particolare si prevede di far autorizzare:

☐ mc entro i limiti previsti dalla Colonna A, Tabella 1, Allegato 5, Titolo V, parte IV del D. Lgs. 152/06 e s.m.i.;

☐ mc entro i limiti previsti dalla Colonna B, Tabella 1, Allegato 5, Titolo V, parte IV del D. Lgs. 152/06 e s.m.i.;

- che, al fine di attestare la compatibilità ambientale del sito interessato con i materiali di scavo in questione, si rende disponibile a far eseguire ad Italferr S.p.A. dei campionamenti di terreno presso l'area di proprietà;

- che, al fine di consentire gli opportuni approfondimenti da parte di Italferr S.p.A. sul potenziale sito di utilizzo, manifesta la propria disponibilità a fornire ulteriore documentazione tecnico-progettuale che dovesse rendersi necessaria per finalizzare il processo di selezione del sito.

Con l'occasione si forniscono di seguito i riferimenti da contattare per eventuali informazioni:
DE AMICIS Alessio (tel. 0766 220645, fax 0766 220645, e-mail degimmobiliariesrl@arubapec.it).

Firma

D.&G. Immobiliare S.r.l.
Via B. Cellini, 1
20129 Milano (MI)
P.IVA 10778930965
Milano li, 09/012/2020



ALL. B

Spett.le

Italferr S.p.A.

gestioneofferteterre.italferr@legalmail.it

Oggetto: NODO ROMA (CINTURA NORD E SHUNT MERCI) – Progetto Definitivo NODO ROMA (CINTURA NORD E SHUNT MERCI)
Gestione dei materiali di scavo – Offerta economica

Il sottoscritto DE AMICIS ALESSIO, nato/a il 01/08/1992 a Civitavecchia (RM), residente in Civitavecchia (RM), Via Fontanatetta n. 39

in qualità di legale rappresentante dell'impresa D.& G. IMMOBILIARE SRL, con sede in MILANO Via Benvenuto Cellini n.1 (MI), C.F./Partita IVA 10778930965, proprietaria del sito denominato "CAVA FIOROTTA", ubicato in Civitavecchia (RM)

in qualità di proprietario/a del sito denominato ".....", ubicato in

ai sensi degli articoli 46 e 47 del D.P.R. 28 dicembre 2000, n. 445 e s.m.i., consapevole delle sanzioni penali previste dall'art. 76 del medesimo D.P.R. n. 445/2000 e s.m.i.,

CONFERMA

di conoscere ed accettare le condizioni di conferimento del materiale da scavo che verrà prodotto e gestito, con specifico Piano di Utilizzo redatto ai sensi del D.P.R. n 120/2017, nel corso dei lavori "NODO ROMA (CINTURA NORD E SHUNT MERCI)", già anticipate con nota prot. n. DGCC.VRES.0086551.20.U del 05/11/2020 e meglio dettagliate nello "Schema di Accordo" allegato alla nota ITF trasmessa via PEC in data 12 novembre 2020 siglato per preventiva accettazione ed accluso alla presente;

- quanto dallo stesso/a riportato nella "manifestazione di interesse" trasmessa via PEC con nota del 12/11/2020 e, in particolare, la disponibilità a ricevere presso il suddetto sito denominato "CAVA PISCIARELLO" un quantitativo di materiali pari a 100.000 m³ (centomila metri cubi);



e, quindi, **DICHIARA**

che, per ricevere il materiale da scavo di cui sopra, richiederà il prezzo di € [REDACTED] (€
[REDACTED] tonnellata.

Con l'occasione si forniscono di seguito i riferimenti da contattare per eventuali informazioni:
DE AMICIS Alessio (tel. 0766 220645, fax 0766 220645, e-mail degimmobiliariesrl@gmail.com).

Si allega **Documento di identità in corso di validità**

Milano Lì, 09/12/2020

Firma
D.&G. Immobiliare S.r.l.
Via B. Cellini,
20129 Milano (MI)
P.IVA 10778930965



ALL. A

Spett.le
Italferr S.p.A.
gestioneofferteterre.italferr@legalmail.it

Oggetto: NODO ROMA (CINTURA NORD E SHUNT MERCI) – Progetto Definitivo NODO ROMA (CINTURA NORD E SHUNT MERCI)
Gestione dei materiali di scavo – Manifestazione di interesse

Il sottoscritto DE AMICIS ALESSIO nato/a il 01/08/1992 a Civitavecchia (RM), residente in Civitavecchia (RM), Via Fontanatetta n. 39

in qualità di legale rappresentante dell'impresa D. & G. IMMOBILIARE SRL, con sede in Milano Via B. Cellini n.1 (MI), C.F./Partita IVA 10778930965, proprietaria del sito denominato "Cava Pisciarello", ubicato in Tarquinia (VT)

in qualità di proprietario/a del sito denominato ".....", ubicato in

ai sensi degli articoli 46 e 47 del D.P.R. 28 dicembre 2000, n. 445 e s.m.i., consapevole delle sanzioni penali previste dall'art. 76 del medesimo D.P.R. n. 445/2000 e s.m.i.,

DICHIARA

- il proprio interesse a recepire 400.000 mc di materiali di scavo che verranno prodotti nell'ambito dei lavori di realizzazione della tratta in oggetto, secondo la previsione temporale di conferimento indicata da Italferr S.p.A. (Mese Anno);

- che il sito di destinazione in questione è ubicato nel Comune di Tarquinia (VT), Località Pisciarello, Foglio 93 Particella 42/65, Destinazione urbanistica (desunta da pianificazione comunale vigente) *agricolo*;

- che i suddetti quantitativi, gestiti in qualità di sottoprodotti secondo il Piano di Utilizzo redatto da Italferr ai sensi del D.P.R. 120/2017, saranno utilizzati nel suddetto sito per interventi di ripristino ambientale in Tabella A e da sottoporre alla normale pratica industriale ;

- che, relativamente all'intervento di utilizzo finale per il quale si manifesta il proprio interesse,

si è in possesso di specifico progetto, autorizzato dalla Regione Lazio con nota Prot. 15/11 del 22/07/2011; la Scrivente si impegna a trasmettere tali atti autorizzativi ad Italferr S.p.A. entro 15 gg dalla presente. In caso di possesso di specifico progetto autorizzato, specificare se il sito è autorizzato a ricevere terre:

entro i limiti previsti dalla Colonna A, Tabella 1, Allegato 5, Titolo V, parte IV del D. Lgs. 152/06 e s.m.i. per 400.000 mc;

entro i limiti previsti dalla Colonna B, Tabella 1, Allegato 5, Titolo V, parte IV del D. Lgs. 152/06 e s.m.i. per zero mc;

☐ non essendo attualmente disponibile uno specifico progetto autorizzato, con la presente si impegna a conseguire tutte le autorizzazioni, benestare e nulla osta necessari entro e non oltre 90 giorni dalla sottoscrizione dell'eventuale accordo tra le parti. In particolare si prevede di far autorizzare:

☐ mc entro i limiti previsti dalla Colonna A, Tabella 1, Allegato 5, Titolo V, parte IV del D. Lgs. 152/06 e s.m.i.;


☐ mc entro i limiti previsti dalla Colonna B, Tabella 1, Allegato 5, Titolo V, parte IV del D. Lgs. 152/06 e s.m.i.;

- che, al fine di attestare la compatibilità ambientale del sito interessato con i materiali di scavo in questione, si rende disponibile a far eseguire ad Italferr S.p.A. dei campionamenti di terreno presso l'area di proprietà;

- che, al fine di consentire gli opportuni approfondimenti da parte di Italferr sul potenziale sito di utilizzo, manifesta la propria disponibilità a fornire ulteriore documentazione tecnico-progettuale che dovesse rendersi necessaria per finalizzare il processo di selezione del sito.

Con l'occasione si forniscono di seguito i riferimenti da contattare per eventuali informazioni:
DE AMICIS Alessio (tel. 0766 220645, fax 0766 220645, e-mail degimmobiliaresrl@arubapec.it).

Firma
D.&G. Immobiliare S.r.l.
Via B. Cellini, 1
20129 Milano (MI)
P.IVA 10778930965



Milano lì, 09/012/2020



ALL. B

Spett.le

Italferr S.p.A.

gestioneofferteterre.italferr@legalmail.it

Oggetto: NODO ROMA (CINTURA NORD E SHUNT MERCI) – Progetto Definitivo NODO ROMA (CINTURA NORD E SHUNT MERCI)
Gestione dei materiali di scavo – Offerta economica

Il sottoscritto DE AMICIS ALESSIO, nato/a il 01/08/1992 a Civitavecchia (RM), residente in Civitavecchia (RM), Via Fontanatetta n. 39

in qualità di legale rappresentante dell'impresa D.& G. IMMOBILIARE SRL, con sede in MILANO Via Benvenuto Cellini n.1 (MI), C.F./Partita IVA 10778930965, proprietaria del sito denominato "CAVA PISCIARELLO", ubicato in Tarquinia (VT)

in qualità di proprietario/a del sito denominato ".....", ubicato in (.....)

ai sensi degli articoli 46 e 47 del D.P.R. 28 dicembre 2000, n. 445 e s.m.i., consapevole delle sanzioni penali previste dall'art. 76 del medesimo D.P.R. n. 445/2000 e s.m.i.,

CONFERMA

di conoscere ed accettare le condizioni di conferimento del materiale da scavo che verrà prodotto e gestito, con specifico Piano di Utilizzo redatto ai sensi del D.P.R. n 120/2017, nel corso dei lavori "NODO ROMA (CINTURA NORD E SHUNT MERCI)", già anticipate con nota prot. n. DGCC.VRES.0086551.20.U del 05/11/2020 e meglio dettagliate nello "Schema di Accordo" allegato alla nota ITF trasmessa via PEC in data 12 novembre 2020 siglato per preventiva accettazione ed accluso alla presente;

- quanto dallo stesso/a riportato nella "manifestazione di interesse" trasmessa via PEC con nota del 12/11/2020 e, in particolare, la disponibilità a ricevere presso il suddetto sito denominato "CAVA PISCIARELLO" un quantitativo di materiali pari a 400.000 m³ (quattrocentomila metri cubi);



e, quindi, **DICHIARA**

che, per ricevere il materiale da scavo di cui sopra, richiederà il prezzo di € [REDACTED] (€ [REDACTED])
[REDACTED] tonnellata.

Con l'occasione si forniscono di seguito i riferimenti da contattare per eventuali informazioni:
DE AMICIS Alessio (tel. 0766 220645, fax 0766 220645, e-mail degimmobiliariesrl@gmail.com).

Si allega **Documento di identità in corso di validità**

Milano Lì, 09/12/2020

Firma
D.&G. Immobiliare S.r.l.
Via B. Cellini, 1
20129 Milano (MI)
P.IVA 10778930965

ALL. A

INVIO ESCLUSIVAMENTE TRAMITE PEC¹

Spett.le Italferr S.p.A.
GestioneOfferteTerre.italferr@legalmail.it

**Oggetto: NODO ROMA (CINTURA NORD E SHUNT MERCI) – Progetto
Definitivo NODO ROMA (CINTURA NORD E SHUNT MERCI)
Gestione dei materiali di scavo – Manifestazione di interesse**

Il sottoscritto Vincenzo De Gennaro nato il 09/05/1969 a Tivoli (RM), residente in Piazza IV Novembre 4 00010 Marcellina (RM)

in qualità di legale rappresentante dell'impresa DEGEMAR CAVE S.R.L. con sede in Via Due Giugno 25 – 00019 Tivoli (RM), C.F. e Partita IVA 12044901002 proprietaria di due siti estrattivi denominati “Cave di Travertino”, ubicati entrambi nel Comune di Guidonia Montecelio (RM), di cui è anche titolare in proprio delle Autorizzazioni alla coltivazione di cava,

ai sensi degli articoli 46 e 47 del D.P.R. 28 dicembre 2000, n. 445 e s.m.i., consapevole delle sanzioni penali previste dall'art. 76 del medesimo D.P.R. n. 445/2000 e s.m.i.,

DICHIARA

- il proprio interesse a recepire nel primo sito 525.636 mc e nel secondo sito fino a 544.240 mc di materiali di scavo che verranno prodotti nell'ambito dei lavori di realizzazione della tratta in oggetto, secondo la previsione temporale di conferimento indicata da Italferr (disponibilità al conferimento immediata e sino al mese di gennaio 2030 nel primo sito per 525.636 mc, e dal 2022 al mese di settembre 2030 nel secondo sito per 544.240 mc);
- che il primo sito di destinazione in questione è ubicato nel Comune di Guidonia Montecelio (RM), Località Le Fosse, Via della Campanella n.28 Foglio 19, Particelle 19, 20, 21, 22p, 23p 40p, 134, 136, 140, 141, 177p, 279p, Destinazione urbanistica (desunta da pianificazione comunale vigente) D3 Industrie Estrattive;
- che il secondo sito di destinazione in questione è ubicato nel Comune di Guidonia Montecelio (RM), Località Valle Pilella, Via Kennedy snc Foglio 26, Particella 562, Destinazione urbanistica (desunta da pianificazione comunale vigente) D3 Industrie Estrattive;
- che i suddetti quantitativi, gestiti in qualità di sottoprodotti secondo il Piano di Utilizzo redatto da Italferr ai sensi del D.P.R. 120/2017, saranno utilizzati nel suddetto sito per interventi di ritombamento della cava a fossa²;

1 Non saranno esaminate eventuali manifestazioni compilate difformemente rispetto ai contenuti del modulo presente e/o trasmesse con modalità e/o tempistiche diverse da quanto indicato

2 Inserire la tipologia di intervento finale (rimodellamento morfologico, riambientalizzazione, riprofilatura di versante, ecc.) e la tipologia di sito (cava a fossa, cava di versante, ecc.)

- che, relativamente all'intervento di utilizzo finale per il quale si manifesta il proprio interesse,
 - X per il primo sito si è in possesso di specifico progetto estrattivo autorizzato dal Comune di Guidonia Montecelio con Aut. N. 20-2 SUB PRO AMPL/AC del 21/03/2017 e progetto di Rinnovo per ulteriore anni dieci già assentito dalla Direzione Regionale di V.I.A. ed attualmente in corso di rinnovo; per il secondo sito si è in possesso di specifico progetto estrattivo autorizzato dalla Regione Lazio con Determinazione N. G11771 del 01/10/2015; la Scrivente si impegna a trasmettere tali atti autorizzativi ad Italferr entro 15 gg dalla presente. In caso di possesso di specifico progetto autorizzato, specificare se il sito è autorizzato a ricevere terre:
 - X entro i limiti previsti dalla Colonna A, Tabella 1, Allegato 5, Titolo V, parte IV del D. Lgs. 152/06 e s.m.i. per 525.636 mc;
 - entro i limiti previsti dalla Colonna B, Tabella 1, Allegato 5, Titolo V, parte IV del D. Lgs. 152/06 e s.m.i. per Mc (per il momento siamo autorizzati solo per ritombare con terre e rocce da scavo in colonna A, ma vi è la disponibilità a presentare una specifica richiesta di variante);
 - X non essendo attualmente disponibile uno specifico progetto autorizzato, con la presente si impegna a conseguire tutte le autorizzazioni, benestare e nulla osta necessari entro e non oltre un anno dalla sottoscrizione dell'eventuale accordo tra le parti. In particolare si prevede di far autorizzare:
 - mc entro i limiti previsti dalla Colonna A, Tabella 1, Allegato 5, Titolo V, parte IV del D. Lgs. 152/06 e s.m.i.;
 - X 500.000 mc circa entro i limiti previsti dalla Colonna B, Tabella 1, Allegato 5, Titolo V, parte IV del D. Lgs. 152/06 e s.m.i.;
- che, al fine di attestare la compatibilità ambientale del sito interessato con i materiali di scavo in questione, si rende disponibile a far eseguire ad Italferr S.p.A. dei campionamenti di terreno presso l'area di proprietà;
- che, al fine di consentire gli opportuni approfondimenti da parte di Italferr sul potenziale sito di utilizzo, manifesta la propria disponibilità a fornire ulteriore documentazione tecnico-progettuale che dovesse rendersi necessaria per finalizzare il processo di selezione del sito.

Con l'occasione si forniscono di seguito i riferimenti da contattare per eventuali informazioni:

Arch. Vincenzo De Gennaro (tel. 348.2424220, e-mail amministrazione@degemar.com)³.

Firma

DEGEMAR CAVE SRL
 AMMINISTRATORE UNICO
 Vincenzo De Gennaro

³ Inserire i riferimenti del referente da contattare per eventuali necessità di informazioni

ALL. A

INVIO ESCLUSIVAMENTE TRAMITE PEC¹

Spett.le Italferr S.p.A.
GestioneOfferteTerre.italferr@legalmail.it

**Oggetto: NODO ROMA (CINTURA NORD E SHUNT MERCI) – Progetto
Definitivo NODO ROMA (CINTURA NORD E SHUNT MERCI)
Gestione dei materiali di scavo – Manifestazione di interesse**

Il sottoscritto GASPAROTTI DANIELE, nato il 08/04/1976 a ROMA (RM), residente in VIA DOMENICO MORO, 7 - 00012 GUIDONIA MONTECELIO (RM),

in qualità di legale rappresentante dell'impresa ESTRABA S.P.A., con sede in VIA NAZIONALE TIBURTINA KM. 25,150 – 00011 TIVOLI TERME (RM), C.F. 00440940583 Partita IVA 00893601005, proprietaria del sito denominato “**AUT. 59905 DEL 16/12/2011**”, ubicato in LOC. BARCO – COMUNE DI TIVOLI (RM)

in qualità di proprietario/a del sito denominato “.....”, ubicato in (.....)

ai sensi degli articoli 46 e 47 del D.P.R. 28 dicembre 2000, n. 445 e s.m.i., consapevole delle sanzioni penali previste dall'art. 76 del medesimo D.P.R. n. 445/2000 e s.m.i.,

DICHIARA

- il proprio interesse a recepire **500.000 mc** di materiali di scavo che verranno prodotti nell'ambito dei lavori di realizzazione della tratta in oggetto, secondo la previsione temporale di conferimento indicata da Italferr (Mese GENNAIO Anno 2023);
- che il sito di destinazione in questione è ubicato nel Comune di TIVOLI (RM), Località BARCO, Foglio 62, Particelle 30 – 57 – 58 – 332 - 333 – 334 – 335 – 336 – 303 – 304 – 305 – 306 – 311 – 338 – 337, Destinazione urbanistica (desunta da pianificazione comunale vigente) D3 AREA ESTRATTIVA;
- che i suddetti quantitativi, gestiti in qualità di sottoprodotti secondo il Piano di Utilizzo redatto da Italferr ai sensi del D.P.R. 120/2017, saranno utilizzati nel suddetto sito per interventi di RIMODELLAMENTO MORFOLOGICO CAVA A FOSSA²;
- che, relativamente all'intervento di utilizzo finale per il quale si manifesta il proprio interesse,

si è in possesso di specifico progetto, autorizzato dal COMUNE DI TIVOLI con nota AUT. 59905 DEL 16/12/2011; la Scrivente si impegna a trasmettere tali atti

¹Non saranno esaminate eventuali manifestazioni compilate difformemente rispetto ai contenuti del modulo presente e/o trasmesse con modalità e/o tempistiche diverse da quanto indicato

²Inserire la tipologia di intervento finale (rimodellamento morfologico, riambientalizzazione, riprofilatura di versante, ecc.) e la tipologia di sito (cava a fossa, cava di versante, ecc.)

autorizzativi ad Italferr entro 15 gg dalla presente. In caso di possesso di specifico progetto autorizzato, specificare se il sito è autorizzato a ricevere terre:

- entro i limiti previsti dalla Colonna A, Tabella 1, Allegato 5, Titolo V, parte IV del D. Lgs. 152/06 e s.m.i. per mc;
- entro i limiti previsti dalla Colonna B, Tabella 1, Allegato 5, Titolo V, parte IV del D. Lgs. 152/06 e s.m.i. per mc;
- non essendo attualmente disponibile uno specifico progetto autorizzato, con la presente si impegna a conseguire tutte le autorizzazioni, benestare e nulla osta necessari entro e non oltre 90 giorni dalla sottoscrizione dell'eventuale accordo tra le parti. In particolare si prevede di far autorizzare:
 - mc entro i limiti previsti dalla Colonna A, Tabella 1, Allegato 5, Titolo V, parte IV del D. Lgs. 152/06 e s.m.i.;
 - mc entro i limiti previsti dalla Colonna B, Tabella 1, Allegato 5, Titolo V, parte IV del D. Lgs. 152/06 e s.m.i.;

- che, al fine di attestare la compatibilità ambientale del sito interessato con i materiali di scavo in questione, si rende disponibile a far eseguire ad Italferr S.p.A. dei campionamenti di terreno presso l'area di proprietà;
- che, al fine di consentire gli opportuni approfondimenti da parte di Italferr sul potenziale sito di utilizzo, manifesta la propria disponibilità a fornire ulteriore documentazione tecnico-progettuale che dovesse rendersi necessaria per finalizzare il processo di selezione del sito.

Con l'occasione si forniscono di seguito i riferimenti da contattare per eventuali informazioni:
DOTT. CANINI STEFANO (Tel. 0774529077, e-mail stefano@estraba.it)³.


Firma
ESTRABA SPA

³Inserire i riferimenti del referente da contattare per eventuali necessità di informazioni

ALL. B

INVIO ESCLUSIVAMENTE TRAMITE PEC¹

Spett.le Italferr S.p.A.
GestioneOfferteTerre.italferr@legalmail.it

Oggetto: NODO ROMA (CINTURA NORD E SHUNT MERCI) – Progetto Definitivo NODO ROMA (CINTURA NORD E SHUNT MERCI) Gestione dei materiali di scavo – Offerta economica

Il sottoscritto GASPAROTTI DANIELE, nato il 08/04/1976 a ROMA (RM), residente in VIA DOMENICO MORO, 7 - 00012 GUIDONIA MONTECELIO (RM),

in qualità di legale rappresentante dell'impresa ESTRABA S.P.A., con sede in VIA NAZIONALE TIBURTINA KM. 25,150 – 00011 TIVOLI TERME (RM), C.F. 00440940583 Partita IVA 00893601005, proprietaria del sito denominato “**AUT. 59905 DEL 16/12/2011**”, ubicato in LOC. BARCO – COMUNE DI TIVOLI (RM)

in qualità di proprietario/a del sito denominato “.....”, ubicato in (.....)

ai sensi degli articoli 46 e 47 del D.P.R. 28 dicembre 2000, n. 445 e s.m.i., consapevole delle sanzioni penali previste dall'art. 76 del medesimo D.P.R. n. 445/2000 e s.m.i.,

CONFERMA

di conoscere ed accettare le condizioni di conferimento del materiale da scavo che verrà prodotto e gestito, con specifico Piano di Utilizzo redatto ai sensi del D.P.R.n 120/2017, nel corso dei lavori “**Progetto Definitivo NODO ROMA (CINTURA NORD E SHUNT MERCI)**”, già anticipate con nota prot. n. DGCC.VRE S.0086551.20.U del 05/11/2020² e meglio dettagliate nello “Schema di Accordo” allegato alla nota ITF trasmessa via PEC in data 12/11/2020³ siglato per preventiva accettazione ed accluso alla presente;

- quanto dallo stesso/a riportato nella “manifestazione di interesse” trasmessa via PEC con nota del 12/11/2020 e, in particolare, la disponibilità a ricevere presso il suddetto sito denominato “**AUT. 59905 DEL 16/12/2011**” un quantitativo di materiali pari a **500.000 m³** (CINQUECENTOVEMILA metri cubi);

¹Non saranno esaminate eventuali manifestazioni compilate difformemente rispetto ai contenuti del modulo presente e/o trasmesse con modalità e/o tempistiche diverse da quanto indicato

²Inserire il riferimento alla richiesta di manifestazione di interesse di Italferr

³Inserire il riferimento alla richiesta di offerta di Italferr

ALL. B

e, quindi, DICHIARA

che, per ricevere il materiale da scavo di cui sopra, richiederà il prezzo di [REDACTED]
[REDACTED] a.

Con l'occasione si forniscono di seguito i riferimenti da contattare per eventuali informazioni:
DOTT. CANINI STEFANO (Tel. 0774529077, Fax 0774533929, e-mail stefano@estraba.it)⁴.

Si allega **Documento di identità in corso di validità**

Firma
.....ESTRABA SPA.....


⁴Inserire i riferimenti del referente da contattare per eventuali necessità di informazioni

Spett.le Italferr S.p.A.
GestioneOfferteTerre.italferr@legalmail.it

**Oggetto: NODO ROMA (CINTURA NORD E SHUNT MERCI) - Progetto Definitivo
NODO ROMA (CINTURA NORD E SHUNT MERCI)
Gestione dei materiali di scavo - Manifestazione di interesse**

Il sottoscritto Gianfranco Cerini, nato il 08.03.1945 a Tivoli (RM), residente in Via del Gesù 2, 00019 Tivoli (RM),

- in qualità di legale rappresentante dell'impresa F.lli Pacifici Ing. Cesare e Lorenzo S.p.A., con sede legale in Viale Bruno Buozzi 105, 00197 Roma (RM), C.F. 00460020589 /Partita IVA IT 00898291000, proprietaria dei siti rispettivamente denominati: "Cava Valle Pilella", ubicato in Corso Italia s.n.c., 00011 Guidonia Montecelio (RM); "Cava Valle Pilella Acqua Marcia", ubicato in Corso Italia s.n.c., 00011 Guidonia Montecelio (RM); "Cava Valle Pilella Uffici", ubicato in Corso Italia s.n.c., 00011 Guidonia Montecelio (RM); "Cava Fosse", ubicato in Via Longarina s.n.c., 00011 Guidonia Montecelio (RM); "Cava Barco", ubicato in Via del Barco s.n.c., 00019 Tivoli Terme (RM)
- in qualità di proprietario/a del sito denominato ".....", ubicato in

ai sensi degli articoli 46 e 47 del D.P.R. 28 dicembre 2000, n. 445 e s.m.i., consapevole delle sanzioni penali previste dall'art. 76 del medesimo D.P.R. n. 445/2000 e s.m.i.,

DICHIARA

- il proprio interesse a recepire 300.000 mc di materiali di scavo che verranno prodotti nell'ambito dei lavori di realizzazione della tratta in oggetto, secondo la previsione temporale di conferimento indicata da Italferr (Mese Anno);
- che i siti di destinazione in questione sono rispettivamente: "Cava Valle Pilella", ubicato in Corso Italia s.n.c., 00011 Guidonia Montecelio (RM), Foglio 24 Particella 561, 588 e 589 (tutte ex particella 1P), Destinazione urbanistica (desunta da pianificazione comunale vigente) parte D3

Estrattiva e Industriale e parte E Agricola; “Cava Valle Pilella Acqua Marcia”, ubicato in Corso Italia s.n.c., 00011 Guidonia Montecelio (RM), Foglio 24 Particella 562, Destinazione urbanistica (desunta da pianificazione comunale vigente) parte D3 Estrattiva e Industriale e parte E Agricola; “Cava Valle Pilella Uffici”, ubicato in Corso Italia s.n.c., 00011 Guidonia Montecelio (RM), Foglio 23 Particella 440, 442, 443, 444, 445, 453 e 454 parte (tutte ex particella 99), Destinazione urbanistica (desunta da pianificazione comunale vigente) D3S Estrattiva; “Cava Fosse”, ubicato in Via Longarina s.n.c., 00011 Guidonia Montecelio (RM), Foglio 18 Particella 19, 30, 121 e 122, Destinazione urbanistica (desunta da pianificazione comunale vigente) D3 Estrattiva e Industriale; “Cava Barco”, ubicato in Via del Barco s.n.c., 00019 Tivoli Terme (RM), Foglio 61 Particella 41 e 99, Destinazione urbanistica (desunta da pianificazione comunale vigente) D3 Estrattiva e Industriale;

- che i suddetti quantitativi, gestiti in qualità di sottoprodotti secondo il Piano di Utilizzo redatto da Italferr ai sensi del D.P.R. 120/2017, saranno utilizzati nei suddetto siti per interventi di recupero ambientale di cava a fossa;
- che, relativamente all'intervento di utilizzo finale per il quale si manifesta il proprio interesse,
 - si è in possesso di specifico progetto, autorizzato dal con nota del; la Scrivente si impegna a trasmettere tali atti autorizzativi ad Italferr entro 15 gg dalla presente. In caso di possesso di specifico progetto autorizzato, specificare se il sito è autorizzato a ricevere terre:
 - entro i limiti previsti dalla Colonna A, Tabella 1, Allegato 5, Titolo V, parte IV del D.Lgs. 152/06 e s.m.i. per mc;
 - entro i limiti previsti dalla Colonna B, Tabella 1, Allegato 5, Titolo V, parte IV del D.Lgs. 152/06 e s.m.i. per mc;
 - non essendo attualmente disponibile uno specifico progetto autorizzato, con la presente si impegna a conseguire tutte le autorizzazioni, benestare e nulla osta necessari entro e non oltre 90 giorni dalla sottoscrizione dell'eventuale accordo tra le parti. In particolare si prevede di far autorizzare:
 - 200.000 mc entro i limiti previsti dalla Colonna A, Tabella 1, Allegato 5, Titolo V, parte IV del D. Lgs. 152/06 e s.m.i.;
 - 100.000 mc entro i limiti previsti dalla Colonna B, Tabella 1, Allegato 5, Titolo V, parte IV del D. Lgs. 152/06 e s.m.i.;

- che, al fine di attestare la compatibilità ambientale del sito interessato con i materiali di scavo in questione, si rende disponibile a far eseguire ad Italferr S.p.A. dei campionamenti di terreno presso l'area di proprietà;
- che, al fine di consentire gli opportuni approfondimenti da parte di Italferr sul potenziale sito di utilizzo, manifesta la propria disponibilità a fornire ulteriore documentazione tecnico-progettuale che dovesse rendersi necessaria per finalizzare il processo di selezione del sito.

Con l'occasione si forniscono di seguito i riferimenti di un referente da contattare per eventuali informazioni: Francesco Dandini de Sylva (tel. 0774/372141, e-mail pacifici@travertino.it, pec pacifici@pec.travertino.it)

Firma

Flli Pacifci Ing. Cesare & Lorenzo SpA
L'amministratore Unico
GIANFRANCO CERINI



Si allega fotocopia documento di riconoscimento in corso di validità

Spett.le Italferr S.p.A.
GestioneOfferteTerre.italferr@legalmail.it

**Oggetto: NODO ROMA (CINTURA NORD E SHUNT MERCI) - Progetto Definitivo
NODO ROMA (CINTURA NORD E SHUNT MERCI)
Gestione dei materiali di scavo - Offerta economica**

Il sottoscritto Gianfranco Cerini, nato il 08.03.1945 a Tivoli (RM), residente in Via del Gesù 2, 00019 Tivoli (RM),

- in qualità di legale rappresentante dell'impresa F.lli Pacificali Ing. Cesare e Lorenzo S.p.A., con sede legale in Viale Bruno Buozzi 105, 00197 Roma (RM), C.F. 00460020589 /Partita IVA IT 00898291000, proprietaria dei siti rispettivamente denominati: "Cava Valle Pilella", ubicato in Corso Italia s.n.c., 00011 Guidonia Montecelio (RM); "Cava Valle Pilella Acqua Marcia", ubicato in Corso Italia s.n.c., 00011 Guidonia Montecelio (RM); "Cava Valle Pilella Uffici", ubicato in Corso Italia s.n.c., 00011 Guidonia Montecelio (RM); "Cava Fosse", ubicato in Via Longarina s.n.c., 00011 Guidonia Montecelio (RM); "Cava Barco", ubicato in Via del Barco s.n.c., 00019 Tivoli Terme (RM)
- in qualità di proprietario/a del sito denominato ".....", ubicato in

ai sensi degli articoli 46 e 47 del D.P.R. 28 dicembre 2000, n. 445 e s.m.i., consapevole delle sanzioni penali previste dall'art. 76 del medesimo D.P.R. n. 445/2000 e s.m.i.,

CONFERMA

di conoscere ed accettare le condizioni di conferimento del materiale da scavo che verrà prodotto e gestito, con specifico Piano di Utilizzo redatto ai sensi del D.P.R. n. 120/2017, nel corso dei lavori ".....", già anticipate con nota prot. n. DGCC.VRES.0086551.20.U del 05.11.2020 e meglio dettagliate nello "Schema di Accordo" allegato alla nota ITF trasmessa via PEC in data 05.11.2020 siglato per preventiva accettazione ed accluso alla presente;

- quanto dallo stesso/a riportato nella “manifestazione di interesse” trasmessa via PEC con nota del 18.11.2020 e, in particolare, la disponibilità a ricevere presso i suddetti siti rispettivamente denominati: “Cava Valle Pilella”, ubicato in Corso Italia s.n.c., 00011 Guidonia Montecelio (RM); “Cava Valle Pilella Acqua Marcia”, ubicato in Corso Italia s.n.c., 00011 Guidonia Montecelio (RM); “Cava Valle Pilella Uffici”, ubicato in Corso Italia s.n.c., 00011 Guidonia Montecelio (RM); “Cava Fosse”, ubicato in Via Longarina s.n.c., 00011 Guidonia Montecelio (RM); “Cava Barco”, ubicato in Via del Barco s.n.c., 00019 Tivoli Terme (RM)”, un quantitativo di materiali pari a 300.000 m³ (Trecentomila metri cubi);

e, quindi, DICHIARA


che, per ricevere il materiale da scavo di cui sopra, richiederà il prezzo di:

- [redacted] data per materiale entro i limiti previsti dalla **Colonna B**, Tabella 1, Allegato 5, Titolo V, parte IV del D. Lgs. 152/06 e s.m.i.;
- [redacted] data per materiale entro i limiti previsti dalla **Colonna A**, Tabella 1, Allegato 5, Titolo V, parte IV del D. Lgs. 152/06 e s.m.i.;

Con l'occasione si forniscono di seguito i riferimenti di un referente da contattare per eventuali informazioni: Francesco Dandini de Sylva (tel. 0774/372141, e-mail pacifici@travertino.it, pec pacifici@pec.travertino.it)

Firma

F.lli Pacifci Ing. Cesare & Lorenzo SpA
Amministratore Unico
GIANFRANCO CERINI



Si allega **Documento di identità in corso di validità**

INVIO ESCLUSIVAMENTE TRAMITE PEC¹

Spett.le Italferr S.p.A.
GestioneOfferteTerre.italferr@legalmail.it

**Oggetto: NODO ROMA (CINTURA NORD E SHUNT MERCI) – Progetto
Definitivo NODO ROMA (CINTURA NORD E SHUNT MERCI)
Gestione dei materiali di scavo – Manifestazione di interesse**

Il sottoscritto MARCO TIBERI, nato il 19/09/1961 a Roma (Rm), residente in Anguillara Sabazia (Rm), via Po n. 41

in qualità di legale rappresentante dell'impresa FRATELLI TIBERI srl, con sede in Roma (Rm), via Portuense n. 1160 C.F./Partita IVA 01196720583, locataria tramite contratto di affitto e titolare di progetto di coltivazione e recupero ambientale del sito ubicato in Roma (Rm) via Portuense n. 1160

~~in qualità di proprietario/a del sito denominato “.....”,
ubicato in..... (.....)~~

ai sensi degli articoli 46 e 47 del D.P.R. 28 dicembre 2000, n. 445 e s.m.i., consapevole delle sanzioni penali previste dall'art. 76 del medesimo D.P.R. n. 445/2000 e s.m.i.,

DICHIARA

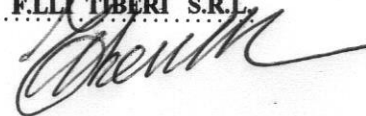
- il proprio interesse a recepire 400.000(quattrocentomila) mc di materiali di scavo che verranno prodotti nell'ambito dei lavori di realizzazione della tratta in oggetto, secondo la previsione temporale di conferimento indicata da Italferr nell'anno 2023
- che il sito di destinazione in questione è ubicato nel Comune di Roma (Rm), Località Pisciarellino in Via Portuense n. 1160, Foglio 753, Particelle 10p,11,13p,14,16,21p,48,49p, con Destinazione urbanistica Agricola;
- che i suddetti quantitativi, gestiti in qualità di sottoprodotti secondo il Piano di Utilizzo redatto da Italferr ai sensi del D.P.R. 120/2017, saranno utilizzati nel suddetto sito per interventi di recupero ambientale
- che, relativamente all'intervento di utilizzo finale per il quale si manifesta il proprio interesse,
 - × si è in possesso di specifico progetto, autorizzato dal Dipartimento Tutela Ambientale del Comune di Roma con Determina QL/1359/2018 del 29/11/2018 atto a ricevere terre;
La Scrivente si impegna a trasmettere tali atti autorizzativi ad Italferr entro 15 gg dalla presente.
In caso di possesso di specifico progetto autorizzato, specificare se il sito è autorizzato a ricevere terre:

¹ Non saranno esaminate eventuali manifestazioni compilate difformemente rispetto ai contenuti del modulo presente e/o trasmesse con modalità e/o tempistiche diverse da quanto indicato

- × entro i limiti previsti dalla Colonna A, Tabella 1, Allegato 5, Titolo V, parte IV del D. Lgs. 152/06 e s.m.i. per 400.000(quattrocentomila) mc;
 - entro i limiti previsti dalla Colonna B, Tabella 1, Allegato 5, Titolo V, parte IV del D. Lgs. 152/06 e s.m.i. per zero mc;
 - ~~non essendo attualmente disponibile uno specifico progetto autorizzato, con la presente si impegna a conseguire tutte le autorizzazioni, benestare e nulla osta necessari entro e non oltre 90 giorni dalla sottoscrizione dell'eventuale accordo tra le parti. In particolare si prevede di far autorizzare:~~
 - mc entro i limiti previsti dalla Colonna A, Tabella 1, Allegato 5, Titolo V, parte IV del D. Lgs. 152/06 e s.m.i.;
 - mc entro i limiti previsti dalla Colonna B, Tabella 1, Allegato 5, Titolo V, parte IV del D. Lgs. 152/06 e s.m.i.;
- che, al fine di attestare la compatibilità ambientale del sito interessato con i materiali di scavo in questione, si rende disponibile a far eseguire ad Italferr S.p.A. dei campionamenti di terreno presso l'area di proprietà;
 - che, al fine di consentire gli opportuni approfondimenti da parte di Italferr sul potenziale sito di utilizzo, manifesta la propria disponibilità a fornire ulteriore documentazione tecnico-progettuale che dovesse rendersi necessaria per finalizzare il processo di selezione del sito.

Con l'occasione si forniscono di seguito i riferimenti da contattare per eventuali informazioni:
Marco Tiberi tel. 3398133857 e-mail tiberisrl@gmail.com)².

Firma
F.LLI TIBERI S.R.L.



À+ùINVIO ESCLUSIVAMENTE TRAMITE PEC¹

Spett.le Italferr S.p.A.
GestioneOfferteTerre.italferr@legalmail.it

**Oggetto: NODO ROMA (CINTURA NORD E SHUNT MERCI) – Progetto
Definitivo NODO ROMA (CINTURA NORD E SHUNT MERCI)
Gestione dei materiali di scavo – Offerta economica**

Il sottoscritto MARCO TIBERI, nato il 19/09/1961 a Roma (Rm), residente in Anguillara Sabazia (Rm), via Po n. 41

in qualità di legale rappresentante dell'impresa FRATELLI TIBERI srl, con sede in Roma (Rm), via Portuense n. 1160 C.F./Partita IVA 01196720583, locataria tramite contratto di affitto e titolare di progetto di coltivazione e recupero ambientale del sito ubicato in Roma (Rm) via Portuense n. 1160

~~in qualità di proprietario/a del sito denominato “.....”,
ubicato in..... (.....)~~

ai sensi degli articoli 46 e 47 del D.P.R. 28 dicembre 2000, n. 445 e s.m.i., consapevole delle sanzioni penali previste dall'art. 76 del medesimo D.P.R. n. 445/2000 e s.m.i.,

CONFERMA

di conoscere ed accettare le condizioni di conferimento del materiale da scavo che verrà prodotto e gestito, con specifico Piano di Utilizzo redatto ai sensi del D.P.R. n 120/2017, nel corso dei lavori di cui al “**NODO ROMA (CINTURA NORD E SHUNT MERCI)**”, già anticipata Via Pec in data 12/11/2020 con nota prot. n. DGCC.VRES.0086551.20.U scenario CRV 2020 del 05 Nov 2020 e meglio dettagliate nello “Schema di Accordo” allegato alla nota ITF trasmessa via PEC in data 12/11/2020 siglato per preventiva accettazione ed accluso alla presente;

- quanto dallo stesso/a riportato nella “manifestazione di interesse” trasmessa via PEC con nota del 12/11/2020 e, in particolare, la disponibilità a ricevere presso il suddetto sito denominato “località Piscairello in via Portuense n. 1160.” un quantitativo di materiali pari a 400.000 m³ (quattrocentomila metri cubi);
-

e, quindi, DICHIARA

¹ Non saranno esaminate eventuali manifestazioni compilate difformemente rispetto ai contenuti del modulo presente e/o trasmesse con modalità e/o tempistiche diverse da quanto indicato

ALL. B


che, per ricevere il materiale da scavo di cui sopra, richiederà il prezzo di € [REDACTED]
tonnellata.

Con l'occasione si forniscono di seguito i riferimenti da contattare per eventuali informazioni:
Marco Tiberi (tel. 3398133857, fax, e-mail tiberisrl@gmail.com)².

Si allega **Documento di identità in corso di validità**

Firma

..... **F.LLI TIBERI S.R.L.**



INVIO ESCLUSIVAMENTE TRAMITE PEC¹

Spett.le Italferr S.p.A.
GestioneOfferteTerre.italferr@legalmail.it

**Oggetto: NODO ROMA (CINTURA NORD E SHUNT MERCI) – Progetto
Definitivo NODO ROMA (CINTURA NORD E SHUNT MERCI)
Gestione dei materiali di scavo – Manifestazione di interesse**

Il/La sottoscritto/a FIASCHI ROSA, nato/a il 26/08/1949 a RIETI (RI), residente in VIA SALARIA 61 – 02100 RIETI . (RI),

in qualità di legale rappresentante dell'impresa GIT SERVICE S.R.L., con sede in ROMA, VIA BERNA 9 – 00144 ROMA (RM), C.F./Partita IVA 08804401001, CONCESSIONARIA del sito denominato “CAVA CASALE DELL'ORSO”, ubicato in LOCALITA' CASALE DELL'ORSO - BOMARZO (VT)

in qualità di proprietario/a del sito denominato “.....”, ubicato in (.....)

ai sensi degli articoli 46 e 47 del D.P.R. 28 dicembre 2000, n. 445 e s.m.i., consapevole delle sanzioni penali previste dall'art. 76 del medesimo D.P.R. n. 445/2000 e s.m.i.,

DICHIARA

- il proprio interesse a recepire 800.000 mc di materiali di scavo che verranno prodotti nell'ambito dei lavori di realizzazione della tratta in oggetto, secondo la previsione temporale di conferimento indicata da Italferr (Mese Anno);
- che il sito di destinazione in questione è ubicato nel Comune di BOMARZO (VT), Località/Via CASALE DELL'ORSO, Foglio 16, Particella 36-37-38-39-40-42-43-44-54-55-57-94-95-96, Destinazione urbanistica (desunta da pianificazione comunale vigente) ZONA AGRICOLA;
- che i suddetti quantitativi, gestiti in qualità di sottoprodotti secondo il Piano di Utilizzo redatto da Italferr ai sensi del D.P.R. 120/2017, saranno utilizzati nel suddetto sito per interventi di RIAMBIENTAZIONE CAVA A FOSSA²;
- che, relativamente all'intervento di utilizzo finale per il quale si manifesta il proprio interesse,

si è in possesso di specifico progetto, autorizzato dal COMUNE DI BOMARZO con nota del DICEMBRE 2002; la Scrivente si impegna a trasmettere tali

¹ Non saranno esaminate eventuali manifestazioni compilate difformemente rispetto ai contenuti del modulo presente e/o trasmesse con modalità e/o tempistiche diverse da quanto indicato

² Inserire la tipologia di intervento finale (rimodellamento morfologico, riambientalizzazione, riprofilatura di versante, ecc.) e la tipologia di sito (cava a fossa, cava di versante, ecc.)

atti autorizzativi ad Italferr entro 15 gg dalla presente. In caso di possesso di specifico progetto autorizzato, specificare se il sito è autorizzato a ricevere terre:

- entro i limiti previsti dalla Colonna A, Tabella 1, Allegato 5, Titolo V, parte IV del D. Lgs. 152/06 e s.m.i. per 800.000 mc;
 - entro i limiti previsti dalla Colonna B, Tabella 1, Allegato 5, Titolo V, parte IV del D. Lgs. 152/06 e s.m.i. per 800.000 mc;
 - non essendo attualmente disponibile uno specifico progetto autorizzato, con la presente si impegna a conseguire tutte le autorizzazioni, benestare e nulla osta necessari entro e non oltre 90 giorni dalla sottoscrizione dell'eventuale accordo tra le parti. In particolare si prevede di far autorizzare:
 - mc entro i limiti previsti dalla Colonna A, Tabella 1, Allegato 5, Titolo V, parte IV del D. Lgs. 152/06 e s.m.i.;
 - mc entro i limiti previsti dalla Colonna B, Tabella 1, Allegato 5, Titolo V, parte IV del D. Lgs. 152/06 e s.m.i.;
- che, al fine di attestare la compatibilità ambientale del sito interessato con i materiali di scavo in questione, si rende disponibile a far eseguire ad Italferr S.p.A. dei campionamenti di terreno presso l'area di proprietà;
- che, al fine di consentire gli opportuni approfondimenti da parte di Italferr sul potenziale sito di utilizzo, manifesta la propria disponibilità a fornire ulteriore documentazione tecnico-progettuale che dovesse rendersi necessaria per finalizzare il processo di selezione del sito.

Con l'occasione si forniscono di seguito i riferimenti da contattare per eventuali informazioni:
..... (tel. 0744-992426, fax 0744-995112, e-mai INFO@GRANDIINERTI.IT)³.

GIT Service s.r.l.
Sede legale: Via Berna, 9 - 00144 ROMA
Sede operativa: Loc. Scappie, snc
V. 05042 ATTIGLIANO (TR)
Tel./fax 0744.992426 - P.IVA e C.F: 08804401001

³ Inserire i riferimenti del referente da contattare per eventuali necessità di informazioni

ALL. B

INVIO ESCLUSIVAMENTE TRAMITE PEC¹

Spett.le Italferr S.p.A.
GestioneOfferteTerre.italferr@legalmail.it

**Oggetto: NODO ROMA (CINTURA NORD E SHUNT MERCI) – Progetto
Definitivo NODO ROMA (CINTURA NORD E SHUNT MERCI)
Gestione dei materiali di scavo – Offerta economica**

Il/La sottoscritto/a FIASCHI ROSA, nato/a il 26/08/1949 a RIETI (RI), residente in VIA SALARIA 61 – RIETI (RI),

- in qualità di legale rappresentante dell'impresa GIT SERVICE SRL, con sede in VIA BERNA 9 - ROMA (RM), C.F./Partita IVA 08804401001, CONCESSIONARIA del sito denominato "CAVA CASALE DELL'ORSO", ubicato in LOCALITA' CASALE DELL'ORSO – BOMARZO (VT)

- in qualità di proprietario/a del sito denominato ".....", ubicato in (.....)

ai sensi degli articoli 46 e 47 del D.P.R. 28 dicembre 2000, n. 445 e s.m.i., consapevole delle sanzioni penali previste dall'art. 76 del medesimo D.P.R. n. 445/2000 e s.m.i.,

CONFERMA

di conoscere ed accettare le condizioni di conferimento del materiale da scavo che verrà prodotto e gestito, con specifico Piano di Utilizzo redatto ai sensi del D.P.R. n 120/2017, nel corso dei lavori "NODO ROMA ■ CINTURA NORD E SHUNT MERCI", già anticipate con nota prot. n. DGCC.VRES.0086551.20.U del 05.11.2020² e meglio dettagliate nello "Schema di Accordo" allegato alla nota ITF trasmessa via PEC in data 12.11.2020³ siglato per preventiva accettazione ed accluso alla presente;

- quanto dallo stesso/a riportato nella "manifestazione di interesse" trasmessa via PEC con nota del e, in particolare, la disponibilità a ricevere presso il suddetto sito denominato "CAVA CASALE DELL'ORSO" un quantitativo di materiali pari a 800.000 m³ (OTTOCENTOMILA metri cubi);

-

e, quindi, DICHIARA

1 Non saranno esaminate eventuali manifestazioni compilate difformemente rispetto ai contenuti del modulo presente e/o trasmesse con modalità e/o tempistiche diverse da quanto indicato

2 Inserire il riferimento alla richiesta di manifestazione di interesse di Italferr

3 Inserire il riferimento alla richiesta di offerta di Italferr

ALL. B

che, per ricevere il materiale da scavo di cui sopra, richiederà il prezzo di [REDACTED]
tonnellata.

Con l'occasione si forniscono di seguito i riferimenti da contattare per eventuali informazioni:
..... (tel. 0744.992426, fax 0744.995112, e-mail INFO@GRANDIINERTI.IT)⁴.

Si allega **Documento di identità in corso di validità**


.....
Firma

⁴ Inserire i riferimenti del referente da contattare per eventuali necessità di informazioni

ALL. A

INVIO ESCLUSIVAMENTE TRAMITE PEC¹

Spett.le Italferr S.p.A.
GestioneOfferteTerre.italferr@legalmail.it

**Oggetto: NODO ROMA (CINTURA NORD E SHUNT MERCI) – Progetto
Definitivo NODO ROMA (CINTURA NORD E SHUNT MERCI)
Gestione dei materiali di scavo – Manifestazione di interesse**

Il/La sottoscritto/a LIPPIELLO FILIPPO, nato/a il 02/02/1964 a ROMA. (RM), residente in
ROMA...(RM),

in qualità di legale rappresentante dell'impresa...LI.FI.SRL..., con sede in
VIA SAVOIA.,...78.....(RM.),
C.F./Partita IVA ...00382860609....., proprietaria del sito denominato
“...Cava “LE FOSSE” ...”, ubicato in Guidonia Montecelio (RM) Via Delle Cave, 13

in qualità di proprietario/a del sito denominato “.....”,
ubicato in (.....)
ai sensi degli articoli 46 e 47 del D.P.R. 28 dicembre 2000, n. 445 e s.m.i., consapevole delle
sanzioni penali previste dall'art. 76 del medesimo D.P.R. n. 445/2000 e s.m.i.,

DICHIARA

- il proprio interesse a recepire 800.000 mc di materiali di scavo che verranno prodotti nell'ambito dei lavori di realizzazione della tratta in oggetto, secondo la previsione temporale di conferimento indicata da Italferr (Mese Anno ...2023);
- che il sito di destinazione in questione è ubicato nel Comune di ...Guidonia Montecelio (RM), Via delle Cave, 13 Foglio 18 Part. 137-194 Destinazione urbanistica D3 ESTRATTIVA;
- che i suddetti quantitativi, gestiti in qualità di sottoprodotti secondo il Piano di Utilizzo redatto da Italferr ai sensi del D.P.R.. 120/2017, saranno utilizzati nel suddetto sito per interventi di ...RECUPERO AMBIENTALE.....²;
- che, relativamente all'intervento di utilizzo finale per il quale si manifesta il proprio interesse,
 si è in possesso di specifico progetto, autorizzato dalla ; la
Scrivente si impegna a trasmettere tali atti autorizzativi ad Italferr entro 15 gg dalla

1 Non saranno esaminate eventuali manifestazioni compilate difformemente rispetto ai contenuti del modulo presente e/o trasmesse con modalità e/o tempistiche diverse da quanto indicato

2 Inserire la tipologia di intervento finale (rimodellamento morfologico, riambientalizzazione, riprofilatura di versante, ecc.) e la tipologia di sito (cava a fossa, cava di versante, ecc.)

presente. In caso di possesso di specifico progetto autorizzato, specificare se il sito è autorizzato a ricevere terre:

entro i limiti previsti dalla Colonna A, Tabella 1, Allegato 5, Titolo V, parte IV del D. Lgs. 152/06 e s.m.i. per 1,8 milioni. mc;

entro i limiti previsti dalla Colonna B, Tabella 1, Allegato 5, Titolo V, parte IV del D. Lgs. 152/06 e s.m.i. per mc;

non essendo attualmente disponibile uno specifico progetto autorizzato, con la presente si impegna a conseguire tutte le autorizzazioni, benestare e nulla osta necessari entro e non oltre 90 giorni dalla sottoscrizione dell'eventuale accordo tra le parti. In particolare si prevede di far autorizzare:

1.700.000 mc entro i limiti previsti dalla Colonna A, Tabella 1, Allegato 5, Titolo V, parte IV del D. Lgs. 152/06 e s.m.i.;

..... mc entro i limiti previsti dalla Colonna B, Tabella 1, Allegato 5, Titolo V, parte IV del D. Lgs. 152/06 e s.m.i.;

- che, al fine di attestare la compatibilità ambientale del sito interessato con i materiali di scavo in questione, si rende disponibile a far eseguire ad Italferr S.p.A. dei campionamenti di terreno presso l'area di proprietà;
- che, al fine di consentire gli opportuni approfondimenti da parte di Italferr sul potenziale sito di utilizzo, manifesta la propria disponibilità a fornire ulteriore documentazione tecnico-progettuale che dovesse rendersi necessaria per finalizzare il processo di selezione del sito.

Con l'occasione si forniscono di seguito i riferimenti da contattare per eventuali informazioni:
Dr. Filippo Lippiello (tel. 0774/529254, fax 0774/526233., e-mail lifi.srl@pec.it).

Firma
.....LI.FL.Srl.....

ALL. B

INVIO ESCLUSIVAMENTE TRAMITE PEC¹

Spett.le Italferr S.p.A.
GestioneOfferteTerre.italferr@legalmail.it

**Oggetto: NODO ROMA (CINTURA NORD E SHUNT MERCI) – Progetto
Definitivo NODO ROMA (CINTURA NORD E SHUNT MERCI)
Gestione dei materiali di scavo – Offerta economica**

Il/La sottoscritto/a LIPPIELLO FILIPPO....., nato/a il 02/02/1964. A ROMA. (RM),

residente in ROMA (RM),

in qualità di legale rappresentante dell'impresa.....LL.FL.SRL....., con sede
in VIA SAVOIA,78.....(RM.),
C.F./Partita IVA 00382860609....., proprietaria del sito
denominato "...Cava " LE FOSSE " , ubicato in ...Guidonia Montecelio (RM Via delle
Cave, 13

in qualità di proprietario/a del sito denominato "...",
ubicato in (.....)

ai sensi degli articoli 46 e 47 del D.P.R. 28 dicembre 2000, n. 445 e s.m.i., consapevole delle
sanzioni penali previste dall'art. 76 del medesimo D.P.R. n. 445/2000 e s.m.i.,

CONFERMA

di conoscere ed accettare le condizioni di conferimento del materiale da scavo che verrà prodotto
e gestito, con specifico Piano di Utilizzo redatto ai sensi del D.P.R. n 120/2017,
nel corso dei lavori "**NODO ROMA (CINTURA NORD E SHUNT MERCI)**
– **Progetto Definitivo NODO ROMA (CINTURA NORD E SHUNT
MERC)**

già anticipate con nota prot. n. del² e meglio
dettagliate nello "Schema di Accordo" allegato alla nota ITF trasmessa via PEC in data
.....³ siglato per preventiva accettazione ed accluso alla presente;

- quanto dallo stesso/a riportato nella "manifestazione di interesse" trasmessa via PEC con
nota del e, in particolare, la disponibilità a ricevere presso il suddetto sito
denominato "...Cava LE FOSSE"....." un quantitativo di
materiali pari a m³ (..... metri cubi);

1 Non saranno esaminate eventuali manifestazioni compilate difformemente rispetto ai contenuti del
modulo presente e/o trasmesse con modalità e/o tempistiche diverse da quanto indicato

2 Inserire il riferimento alla richiesta di manifestazione di interesse di Italferr

3 Inserire il riferimento alla richiesta di offerta di Italferr

ALL. B


e, quindi, **DICHIARA**

che, per ricevere il materiale da scavo di cui sopra, richiederà il prezzo di € [REDACTED] [REDACTED] data
[REDACTED] TABELLA A

Con l'occasione si forniscono di seguito i riferimenti da contattare per eventuali informazioni:
Dr. Filippo Lippiello (tel. 0774/529254, fax 0774/526233., e-mail lifi.srl@pec.it)

4

Si allega **Documento di identità in corso di validità**


Firma
L.F.L. Srl

ALL. A

INVIO ESCLUSIVAMENTE TRAMITE PEC¹

Spett.le Italferr S.p.A.
GestioneOfferteTerre.italferr@legalmail.it

**Oggetto: NODO ROMA (CINTURA NORD E SHUNT MERCI) – Progetto
Definitivo NODO ROMA (CINTURA NORD E SHUNT MERCI)
Gestione dei materiali di scavo – Manifestazione di interesse**

Il/La sottoscritto/a LIPPIELLO FILIPPO, nato/a il 02/02/1964 a ROMA. (RM), residente in
ROMA...(RM),

in qualità di legale rappresentante dell'impresa...LI.FI.SRL..., con sede in
VIA SAVOIA.....(RM.),
C.F./Partita IVA ...00382860609....., proprietaria del sito denominato
“...Cava “VALLE PILELLA” ...”, ubicato in Guidonia Montecelio (RM) Via Nazionale
Tiburtina KM 24,700

in qualità di proprietario/a del sito denominato “.....”,
ubicato in (.....)
ai sensi degli articoli 46 e 47 del D.P.R. 28 dicembre 2000, n. 445 e s.m.i., consapevole delle
sanzioni penali previste dall'art. 76 del medesimo D.P.R. n. 445/2000 e s.m.i.,

DICHIARA

- il proprio interesse a recepire 800.000 mc di materiali di scavo che verranno prodotti nell'ambito dei lavori di realizzazione della tratta in oggetto, secondo la previsione temporale di conferimento indicata da Italferr (Mese Anno ...2023);
- che il sito di destinazione in questione è ubicato nel Comune di ...Guidonia Montecelio (RM), Via Tiburtina Km 24,700 (VALLE PILELLA., Foglio 26., Part. 550....., Destinazione urbanistica D3 ESTRATTIVA e parte E AGRICOLA e parte F2 SERVIZI.....;
- che i suddetti quantitativi, gestiti in qualità di sottoprodotti secondo il Piano di Utilizzo redatto da Italferr ai sensi del D.P.R. 120/2017, saranno utilizzati nel suddetto sito per interventi di ...RECUPERO AMBIENTALE.....²;
- che, relativamente all'intervento di utilizzo finale per il quale si manifesta il proprio interesse,

1 Non saranno esaminate eventuali manifestazioni compilate difformemente rispetto ai contenuti del modulo presente e/o trasmesse con modalità e/o tempistiche diverse da quanto indicato

2 Inserire la tipologia di intervento finale (rimodellamento morfologico, riambientalizzazione, riprofilatura di versante, ecc.) e la tipologia di sito (cava a fossa, cava di versante, ecc.)

si è in possesso di specifico progetto, autorizzato dalla **DIREZIONE REGIONALE POLITICHE AMBIENTALI E CICLO DEI RIFIUTI AREA VALUTAZIONE IMPATTO AMBIENTALE** . con **Determinazione G00359 del 15/1/18 Prot...0038187 del 23/01/2018 (Aut.24)** e **Determina G18514 del 27/12/17 Prot. 0020999 del 15/1/18 (Aut.25)** ; la Scrivente si impegna a trasmettere tali atti autorizzativi ad Italferr entro 15 gg dalla presente. In caso di possesso di specifico progetto autorizzato, specificare se il sito è autorizzato a ricevere terre:

entro i limiti previsti dalla Colonna A, Tabella 1, Allegato 5, Titolo V, parte IV del D. Lgs. 152/06 e s.m.i. per 1,8 milioni. mc;

entro i limiti previsti dalla Colonna B, Tabella 1, Allegato 5, Titolo V, parte IV del D. Lgs. 152/06 e s.m.i. per mc;

non essendo attualmente disponibile uno specifico progetto autorizzato, con la presente si impegna a conseguire tutte le autorizzazioni, benestare e nulla osta necessari entro e non oltre 90 giorni dalla sottoscrizione dell'eventuale accordo tra le parti. In particolare si prevede di far autorizzare:


..... mc entro i limiti previsti dalla Colonna A, Tabella 1, Allegato 5, Titolo V, parte IV del D. Lgs. 152/06 e s.m.i.;

.....**100.000.** mc entro i limiti previsti dalla Colonna B, Tabella 1, Allegato 5, Titolo V, parte IV del D. Lgs. 152/06 e s.m.i.;

- che, al fine di attestare la compatibilità ambientale del sito interessato con i materiali di scavo in questione, si rende disponibile a far eseguire ad Italferr S.p.A. dei campionamenti di terreno presso l'area di proprietà;
- che, al fine di consentire gli opportuni approfondimenti da parte di Italferr sul potenziale sito di utilizzo, manifesta la propria disponibilità a fornire ulteriore documentazione tecnico-progettuale che dovesse rendersi necessaria per finalizzare il processo di selezione del sito.

Con l'occasione si forniscono di seguito i riferimenti da contattare per eventuali informazioni:

Dr. Filippo Lippiello (tel. 0774/529254, fax 0774/526233., e-mail lifi.srl@pec.it).

Firma


ALL. B

INVIO ESCLUSIVAMENTE TRAMITE PEC¹

Spett.le Italferr S.p.A.
GestioneOfferteTerre.italferr@legalmail.it

Oggetto: NODO ROMA (CINTURA NORD E SHUNT MERCI) – Progetto Definitivo NODO ROMA (CINTURA NORD E SHUNT MERCI) Gestione dei materiali di scavo – Offerta economica

Il/La sottoscritto/a LIPPIELLO FILIPPO....., nato/a il 02/02/1964. A ROMA. (RM),

residente in ROMA (RM),

in qualità di legale rappresentante dell'impresa.....LI.FI.SRL....., con sede in VIA SAVOIA,78.....(RM.), C.F./Partita IVA 00382860609....., proprietaria del sito denominato "...Cava " VALLE PILELLA " , ubicato in ...Guidonia Montecelio (RM Via Tiburtina Km 24,700 (VALLE PILELLA

in qualità di proprietario/a del sito denominato ".....", ubicato in (.....)

ai sensi degli articoli 46 e 47 del D.P.R. 28 dicembre 2000, n. 445 e s.m.i., consapevole delle sanzioni penali previste dall'art. 76 del medesimo D.P.R. n. 445/2000 e s.m.i.,

CONFERMA

di conoscere ed accettare le condizioni di conferimento del materiale da scavo che verrà prodotto e gestito, con specifico Piano di Utilizzo redatto ai sensi del D.P.R. n 120/2017, nel corso dei lavori "**NODO ROMA (CINTURA NORD E SHUNT MERCI) – Progetto Definitivo NODO ROMA (CINTURA NORD E SHUNT MERCI)**

già anticipate con nota prot. n. del² e meglio dettagliate nello "Schema di Accordo" allegato alla nota ITF trasmessa via PEC in data³ siglato per preventiva accettazione ed accluso alla presente;

- quanto dallo stesso/a riportato nella "manifestazione di interesse" trasmessa via PEC con nota del e, in particolare, la disponibilità a ricevere presso il suddetto sito denominato "...Cava VALLE PILELLA"....." un quantitativo di materiali pari a 800.000 m³ (ottocentomila..... metri cubi);

1 Non saranno esaminate eventuali manifestazioni compilate difformemente rispetto ai contenuti del modulo presente e/o trasmesse con modalità e/o tempistiche diverse da quanto indicato

2 Inserire il riferimento alla richiesta di manifestazione di interesse di Italferr

3 Inserire il riferimento alla richiesta di offerta di Italferr

ALL. B

e, quindi, **DICHIARA**

che, per ricevere il materiale da scavo di cui sopra, richiederà il prezzo di [redacted] ellata


[redacted] **TABELLA A**

[redacted] **tonnellata TABELLA B**

Con l'occasione si forniscono di seguito i riferimenti da contattare per eventuali informazioni:
Dr. Filippo Lippiello (tel. 0774/529254, fax 0774/526233., e-mail lifi.srl@pec.it)

4

Si allega **Documento di identità in corso di validità**


Firma
.....

ALL. A

INVIO ESCLUSIVAMENTE TRAMITE PEC¹

Spett.le Italferr S.p.A.
GestioneOfferteTerre.italferr@legalmail.it



**Oggetto: NODO ROMA (CINTURA NORD E SHUNT MERCI) – Progetto
Definitivo NODO ROMA (CINTURA NORD E SHUNT MERCI)
Gestione dei materiali di scavo – Manifestazione di interesse**

Il sottoscritto FUMOSO BRUNO, nato il 02/01/1946 a Viterbo (VT), residente in Via Carlo de Luca 93, 01027 Montefiascone (VT),

in qualità di legale rappresentante dell'impresa FUMOSO BRUNO s.r.l., con sede in Via Carlo de Luca 93, 01027 Montefiascone (VT), C.F./Partita IVA 01404240564, concessionaria denominata "Pian dell'Alberone", ubicato in località "Pian dell'Alberone" del comune di Latera (VT)

in qualità di concessionario del sito denominato "concessione mineraria di feldspati", ubicato in località "Pian dell'Alberone" del comune di Latera (VT)
ai sensi degli articoli 46 e 47 del D.P.R. 28 dicembre 2000, n. 445 e s.m.i., consapevole delle sanzioni penali previste dall'art. 76 del medesimo D.P.R. n. 445/2000 e s.m.i.,

DICHIARA

- il proprio interesse a recepire 150.000 (centocinquantamila) mc di materiali di scavo che verranno prodotti nell'ambito dei lavori di realizzazione della tratta in oggetto, secondo la previsione temporale di conferimento indicata da Italferr (Anno 2023);
- che il sito di destinazione in questione è ubicato nel Comune di Latera (VT), località/Via "Pian dell'Alberone", Foglio n.15, particella n.15/p, Destinazione urbanistica (desunta da pianificazione comunale vigente) Zona E1 "Agricola boscata" e E2 "Agricola";
- che i suddetti quantitativi, gestiti in qualità di sottoprodotti secondo il Piano di Utilizzo redatto da Italferr ai sensi del D.P.R. 120/2017, saranno utilizzati nel suddetto sito per interventi di recupero ambientale²;
- che, relativamente all'intervento di utilizzo finale per il quale si manifesta il proprio interesse,

¹ Non saranno esaminate eventuali manifestazioni compilate difformemente rispetto ai contenuti del modulo presente e/o trasmesse con modalità e/o tempistiche diverse da quanto indicato

² Inserire la tipologia di intervento finale (rimodellamento morfologico, riambientalizzazione, riprofilatura di versante, ecc.) e la tipologia di sito (cava a fossa, cava di versante, ecc.)

- si è in possesso di specifico progetto, autorizzato dalla Regione Lazio attività Estrattive con determinazione n.G06053 del 10/05/2018 scadente il 13/04/2032
- entro i limiti previsti dalla Colonna A, Tabella 1, Allegato 5, Titolo V, parte IV del D. Lgs. 152/06 e s.m.i. per 150.000 (centocinquantamila) mc;
 - entro i limiti previsti dalla Colonna B, Tabella 1, Allegato 5, Titolo V, parte IV del D. Lgs. 152/06 e s.m.i. per 150.000 (centocinquantamila) mc;
- non essendo attualmente disponibile uno specifico progetto autorizzato, con la presente si impegna a conseguire tutte le autorizzazioni, benestare e nulla osta necessari entro e non oltre 90 giorni dalla sottoscrizione dell'eventuale accordo tra le parti. In particolare si prevede di far autorizzare:
- 150.000 (centocinquantamila) mc entro i limiti previsti dalla Colonna A, Tabella 1, Allegato 5, Titolo V, parte IV del D. Lgs. 152/06 e s.m.i.;
 - mc entro i limiti previsti dalla Colonna B, Tabella 1, Allegato 5, Titolo V, parte IV del D. Lgs. 152/06 e s.m.i.;

- che, al fine di attestare la compatibilità ambientale del sito interessato con i materiali di scavo in questione, si rende disponibile a far eseguire ad Italferr S.p.A. dei campionamenti di terreno presso l'area di proprietà;
- che, al fine di consentire gli opportuni approfondimenti da parte di Italferr sul potenziale sito di utilizzo, manifesta la propria disponibilità a fornire ulteriore documentazione tecnico-progettuale che dovesse rendersi necessaria per finalizzare il processo di selezione del sito.

Con l'occasione si forniscono di seguito i riferimenti da contattare per eventuali informazioni:
..... (tel. 340/9285797, fax 335/6394527, e-mail impresafumosobruno@libero.it)³.


Firma
.....

Allegati:

- Copia Visura Camera Commercio;
- Copia Carta Identità;
- Copia determina della Regione Lazio Attività Estrattive n. G06053 del 10/05/2018 scadente il 13/04/2032.

³ Inserire i riferimenti del referente da contattare per eventuali necessità di informazioni

ALL. B

INVIO ESCLUSIVAMENTE TRAMITE PEC¹

Spett.le Italferr S.p.A.
GestioneOfferteTerre.italferr@legalmail.it

**Oggetto: NODO ROMA (CINTURA NORD E SHUNT MERCI) – Progetto
Definitivo NODO ROMA (CINTURA NORD E SHUNT MERCI)
Gestione dei materiali di scavo – Offerta economica**

Il sottoscritto FUMOSO BRUNO, nato il 02/01/1946 a Viterbo (VT), residente in Via Carlo de Luca 93, 01027 Montefiascone (VT),

in qualità di legale rappresentante dell'impresa FUMOSO BRUNO s.r.l., con sede in Via Carlo de Luca 93, 01027 Montefiascone (VT), C.F./Partita IVA 01404240564, concessionaria denominata "Pian dell'Alberone", ubicato in località "Pian dell'Alberone" del comune di Latera (VT)

in qualità di concessionario del sito denominato "concessione mineraria di feldspati", ubicato in località "Pian dell'Alberone" del comune di Latera (VT)
ai sensi degli articoli 46 e 47 del D.P.R. 28 dicembre 2000, n. 445 e s.m.i., consapevole delle sanzioni penali previste dall'art. 76 del medesimo D.P.R. n. 445/2000 e s.m.i.,

CONFERMA

di conoscere ed accettare le condizioni di conferimento del materiale da scavo che verrà prodotto e gestito, con specifico Piano di Utilizzo redatto ai sensi del D.P.R. n 120/2017, nel corso dei lavori "Nord Roma (Cintura Nord e Shunt Merci)", già anticipate con nota prot. n. del 12/11/2020² e meglio dettagliate nello "Schema di Accordo" allegato alla nota ITF trasmessa via PEC in data 12/11/2020³ siglato per preventiva accettazione ed accluso alla presente;

- quanto dallo stesso/a riportato nella "manifestazione di interesse" trasmessa via PEC con nota del e, in particolare, la disponibilità a ricevere presso il suddetto sito denominato "Pian dell'Alberone" del comune di Latera (VT), un quantitativo di materiali pari a 150.000 m³ (centocinquantamila metri cubi);

1 Non saranno esaminate eventuali manifestazioni compilate difformemente rispetto ai contenuti del modulo presente e/o trasmesse con modalità e/o tempistiche diverse da quanto indicato

2 Inserire il riferimento alla richiesta di manifestazione di interesse di Italferr

3 Inserire il riferimento alla richiesta di offerta di Italferr

ALL. B

e, quindi, DICHIARA

che, per ricevere il materiale da scavo di cui sopra, richiederà il prezzo di € [REDACTED]
tonnellata.

Con l'occasione si forniscono di seguito i riferimenti da contattare per eventuali informazioni:
..... (tel. 340/9285797, fax 335/6494527, e-mail impresafumosobruno@libero.it)⁴.

Si allega **Documento di identità in corso di validità**


Firma

⁴ Inserire i riferimenti del referente da contattare per eventuali necessità di informazioni

ALL. A

INVIO ESCLUSIVAMENTE TRAMITE PEC¹

Spett.le Italferr S.p.A.
GestioneOfferteTerre.italferr@legalmail.it

**Oggetto: NODO ROMA (CINTURA NORD E SHUNT MERCI) – Progetto
Definitivo NODO ROMA (CINTURA NORD E SHUNT MERCI)
Gestione dei materiali di scavo – Manifestazione di interesse**

Il sottoscritto MAGRINI BRUNO, nato il 19/05/1994 A Roma, residente in Via Giuseppe Parini 14, 00063 Campagnano di Roma (Roma),

in qualità di legale rappresentante dell'impresa GREENWILD s.r.l., con sede in Via degli Eroi 42, 01034 Fabrica di Roma (VT), C.F./Partita IVA 02265940565, affittuaria del sito denominato "Monte Bruciore", ubicato in Campagnano di Roma (Roma)

in qualità di proprietario/a del sito denominato ".....", ubicato in (.....)

ai sensi degli articoli 46 e 47 del D.P.R. 28 dicembre 2000, n. 445 e s.m.i., consapevole delle sanzioni penali previste dall'art. 76 del medesimo D.P.R. n. 445/2000 e s.m.i.,

DICHIARA

- il proprio interesse a recepire 800.000 (ottocentomila) mc di materiali di scavo che verranno prodotti nell'ambito dei lavori di realizzazione della tratta in oggetto, secondo la previsione temporale di conferimento indicata da Italferr (Anno 2023);
- che il sito di destinazione in questione è ubicato nel Comune di Campagnano di Roma (Roma), Località/Via "Monte Bruciore" - Via Campagnanese km.8+940, Foglio n.32, Particelle n.3/p-4/p-5/p-6/p-68/p e Foglio catastale n.21 Particella n.33/p, Destinazione urbanistica (desunta da pianificazione comunale vigente) Zona E Sottozona E1 "Agricola normale";
- che i suddetti quantitativi, gestiti in qualità di sottoprodotti secondo il Piano di Utilizzo redatto da Italferr ai sensi del D.P.R. 120/2017, saranno utilizzati nel suddetto sito per interventi di recupero ambientale²;
- che, relativamente all'intervento di utilizzo finale per il quale si manifesta il proprio interesse,

¹ Non saranno esaminate eventuali manifestazioni compilate difformemente rispetto ai contenuti del modulo presente e/o trasmesse con modalità e/o tempistiche diverse da quanto indicato

² Inserire la tipologia di intervento finale (rimodellamento morfologico, riambientalizzazione, riprofilatura di versante, ecc.) e la tipologia di sito (cava a fossa, cava di versante, ecc.)

- si è in possesso di specifica proposta di progetto di recupero ambientale ex cava, di cui al verbale di deliberazione della Giunta comunale di Campagnano di Roma (Roma) n.31 del 21/02/2012
- non essendo attualmente disponibile uno specifico progetto autorizzato, con la presente si impegna a conseguire tutte le autorizzazioni, benestare e nulla osta necessari entro e non oltre 90 giorni dalla sottoscrizione dell'eventuale accordo tra le parti. In particolare si prevede di far autorizzare:
- 800.000 (ottocentomila) mc entro i limiti previsti dalla Colonna A, Tabella 1, Allegato 5, Titolo V, parte IV del D. Lgs. 152/06 e s.m.i.;
 - mc entro i limiti previsti dalla Colonna B, Tabella 1, Allegato 5, Titolo V, parte IV del D. Lgs. 152/06 e s.m.i.;
- che, al fine di attestare la compatibilità ambientale del sito interessato con i materiali di scavo in questione, si rende disponibile a far eseguire ad Italferr S.p.A. dei campionamenti di terreno presso l'area di proprietà;
- che, al fine di consentire gli opportuni approfondimenti da parte di Italferr sul potenziale sito di utilizzo, manifesta la propria disponibilità a fornire ulteriore documentazione tecnico-progettuale che dovesse rendersi necessaria per finalizzare il processo di selezione del sito.

Con l'occasione si forniscono di seguito i riferimenti da contattare per eventuali informazioni:
..... (tel. 392/1712967, fax 335/649452, e-mail magrinibruno80@gmail.com)³.

Allega:

- Copia Visura Camera Commercio;
- Copia Carta Identità;
- Copia Deliberazione Comune di Campagnano di Roma (Roma) n.31 del 21/02/2011.

Firma

.....
GREENWILD SRL
Viale degli Eroi 42
01034 - Fabrica di Roma - VT
P.iva 02265940565

³ Inserire i riferimenti del referente da contattare per eventuali necessità di informazioni

ALL. B

INVIO ESCLUSIVAMENTE TRAMITE PEC¹

Spett.le Italferr S.p.A.
GestioneOfferteTerre.italferr@legalmail.it

**Oggetto: NODO ROMA (CINTURA NORD E SHUNT MERCI) – Progetto
Definitivo NODO ROMA (CINTURA NORD E SHUNT MERCI)
Gestione dei materiali di scavo – Offerta economica**

Il/La sottoscritto/a MAGRINI BRUNO, nato/a il 19/05/1994 A Roma, residente in Via Giuseppe Parini 14, 00063 Campagnano di Roma (Roma),

- in qualità di legale rappresentante dell'impresa GREENWILD s.r.l., con sede in Via degli Eroi 42, 01034 Fabrica di Roma (VT), C.F./Partita IVA 02265940565, affittuaria del sito denominato "Monte Bruciore", ubicato in Campagnano di Roma (Roma)
- in qualità di proprietario/a del sito denominato ".....", ubicato in (.....)

ai sensi degli articoli 46 e 47 del D.P.R. 28 dicembre 2000, n. 445 e s.m.i., consapevole delle sanzioni penali previste dall'art. 76 del medesimo D.P.R. n. 445/2000 e s.m.i.,

CONFERMA

di conoscere ed accettare le condizioni di conferimento del materiale da scavo che verrà prodotto e gestito, con specifico Piano di Utilizzo redatto ai sensi del D.P.R. n. 120/2017, nel corso dei lavori "Nodo Roma (Cintura Nord e Shunt Merci)", già anticipate con nota prot. n. del 12/11/2020² e meglio dettagliate nello "Schema di Accordo" allegato alla nota ITF trasmessa via PEC in data 12/11/2020³ siglato per preventiva accettazione ed accluso alla presente;

- quanto dallo stesso/a riportato nella "manifestazione di interesse" trasmessa via PEC con nota del e, in particolare, la disponibilità a ricevere presso il suddetto sito denominato "Monte Bruciore" del comune di Campagnano di Roma (Roma) un quantitativo di materiali pari a 800.000 m³ (ottocentomila metri cubi);

¹ Non saranno esaminate eventuali manifestazioni compilate difformemente rispetto ai contenuti del modulo presente e/o trasmesse con modalità e/o tempistiche diverse da quanto indicato

² Inserire il riferimento alla richiesta di manifestazione di interesse di Italferr

³ Inserire il riferimento alla richiesta di offerta di Italferr

ALL. B

e, quindi, DICHIARA

che, per ricevere il materiale da scavo di cui sopra, richiederà il prezzo di [REDACTED] tonnellata.

Con l'occasione si forniscono di seguito i riferimenti da contattare per eventuali informazioni:
..... (tel.392/1712976, fax 335/6494527, e-mail magrinibruno80@gmail.com)⁴.

Si allega **Documento di identità in corso di validità**

Firma

GREENWILD SRL
Viale degli Eroi 42
01034 - Fabrica di Roma - VT
P.iva 02265940565

⁴ Inserire i riferimenti del referente da contattare per eventuali necessità di informazioni

ALL. A

INVIO ESCLUSIVAMENTE TRAMITE PEC¹

Spett.le Italferr S.p.A.
GestioneOfferteTerre.italferr@legalmail.it

**Oggetto: NODO ROMA (CINTURA NORD E SHUNT MERCI) – Progetto
Definitivo NODO ROMA (CINTURA NORD E SHUNT MERCI)
Gestione dei materiali di scavo – Manifestazione di interesse**

Il/La sottoscritto/a CARLA MARIOTTI....., nato/a il
2 NOV 1965..... a ROMA..... (.RH.), residente in
ROMA, VIA A. GRAMSCI 14 CAP 00197..... (.RH.),

in qualità di legale rappresentante dell'impresa....., con
sede in (.....),
C.F./Partita IVA , proprietaria del sito
denominato “.....”, ubicato in
..... (.....)

in qualità di proprietario/a del sito denominato “CAVA del BARCO.....”,
ubicato in TIVOLI FG. 61 REG. 3/13/158/159..... (.RH.)

ai sensi degli articoli 46 e 47 del D.P.R. 28 dicembre 2000, n. 445 e s.m.i., consapevole delle sanzioni penali previste dall'art. 76 del medesimo D.P.R. n. 445/2000 e s.m.i.,

DICHIARA

- il proprio interesse a recepire 50.000..... mc di materiali di scavo che verranno prodotti nell'ambito dei lavori di realizzazione della tratta in oggetto, secondo la previsione temporale di conferimento indicata da Italferr (Mese Anno 2023);
- che il sito di destinazione in questione è ubicato nel Comune di TIVOLI..... (.....), Località/Via N. AZ. TIBURTINA KM 21,500, Foglio 61....., Particella 3/13/158/159....., Destinazione urbanistica (desunta da pianificazione comunale vigente) AREAZONA D. RETICOLAZIONE D3 URSATE PER EMANARE E DI URSATE INDIPENDENTE.....;
- che i suddetti quantitativi, gestiti in qualità di sottoprodotti secondo il Piano di Utilizzo redatto da Italferr ai sensi del D.P.R. 120/2017, saranno utilizzati nel suddetto sito per interventi di Reprimine Cava e fognari.....²;
- che, relativamente all'intervento di utilizzo finale per il quale si manifesta il proprio interesse,

1 Non saranno esaminate eventuali manifestazioni compilate difformemente rispetto ai contenuti del modulo presente e/o trasmesse con modalità e/o tempistiche diverse da quanto indicato

2 Inserire la tipologia di intervento finale (rimodellamento morfologico, riambientalizzazione, riprofilatura di versante, ecc.) e la tipologia di sito (cava a fossa, cava di versante, ecc.)

si è in possesso di specifico progetto, autorizzato dal con nota del; la Scrivente si impegna a trasmettere tali atti autorizzativi ad Italferr entro 15 gg dalla presente. In caso di possesso di specifico progetto autorizzato, specificare se il sito è autorizzato a ricevere terre:

entro i limiti previsti dalla Colonna A, Tabella 1, Allegato 5, Titolo V, parte IV del D. Lgs. 152/06 e s.m.i. per mc;

entro i limiti previsti dalla Colonna B, Tabella 1, Allegato 5, Titolo V, parte IV del D. Lgs. 152/06 e s.m.i. per mc;

non essendo attualmente disponibile uno specifico progetto autorizzato, con la presente si impegna a conseguire tutte le autorizzazioni, benestare e nulla osta necessari entro e non oltre 90 giorni dalla sottoscrizione dell'eventuale accordo tra le parti. In particolare si prevede di far autorizzare:

..... mc entro i limiti previsti dalla Colonna A, Tabella 1, Allegato 5, Titolo V, parte IV del D. Lgs. 152/06 e s.m.i.;

50.000 mc entro i limiti previsti dalla Colonna B, Tabella 1, Allegato 5, Titolo V, parte IV del D. Lgs. 152/06 e s.m.i.;

- che, al fine di attestare la compatibilità ambientale del sito interessato con i materiali di scavo in questione, si rende disponibile a far eseguire ad Italferr S.p.A. dei campionamenti di terreno presso l'area di proprietà;
- che, al fine di consentire gli opportuni approfondimenti da parte di Italferr sul potenziale sito di utilizzo, manifesta la propria disponibilità a fornire ulteriore documentazione tecnico-progettuale che dovesse rendersi necessaria per finalizzare il processo di selezione del sito.

Con l'occasione si forniscono di seguito i riferimenti da contattare per eventuali informazioni:

..... (tel. ⁰⁷⁷⁴ 376137, fax, e-mail carlamariotti@marioniCARLO.COM ^{it}).

11/12/2020 Carlo Mariotti
Firma

ALL. B

INVIO ESCLUSIVAMENTE TRAMITE PEC¹

Spett.le Italferr S.p.A.
GestioneOfferteTerre.italferr@legalmail.it

**Oggetto: NODO ROMA (CINTURA NORD E SHUNT MERCI) – Progetto
Definitivo NODO ROMA (CINTURA NORD E SHUNT MERCI)
Gestione dei materiali di scavo – Offerta economica**

Il/La sottoscritto/a Carla Mariotti....., nato/a il
..... a ROMA..... (RM.), residente in
Via A. Gramsci 14 cap 00197..... (RM.),

in qualità di legale rappresentante dell'impresa....., con
sede in (.....),
C.F./Partita IVA, proprietaria del sito
denominato “.....”, ubicato in
..... (.....)

in qualità di proprietario/a del sito denominato “.....”,
ubicato in Tivoli FG 61 p.zz. 3/13/158/159..... (.....)

ai sensi degli articoli 46 e 47 del D.P.R. 28 dicembre 2000, n. 445 e s.m.i., consapevole delle sanzioni penali previste dall'art. 76 del medesimo D.P.R. n. 445/2000 e s.m.i.,

CONFERMA

di conoscere ed accettare le condizioni di conferimento del materiale da scavo che verrà prodotto e gestito, con specifico Piano di Utilizzo redatto ai sensi del D.P.R. n 120/2017, nel corso dei lavori “NODO ROMA CINTURA NORD E SHUNT MERCI.....”, già anticipate con nota prot. n. del² e meglio dettagliate nello “Schema di Accordo” allegato alla nota ITF trasmessa via PEC in data 12 NOV 2020.....³ siglato per preventiva accettazione ed accluso alla presente;

- quanto dallo stesso/a riportato nella “manifestazione di interesse” trasmessa via PEC con nota del 12 NOV 2020 e, in particolare, la disponibilità a ricevere presso il suddetto sito denominato “CAVA del BANCO.....” un quantitativo di materiali pari a 50.000..... m³ (Cinquante mila..... metri cubi);

1 Non saranno esaminate eventuali manifestazioni compilate difformemente rispetto ai contenuti del modulo presente e/o trasmesse con modalità e/o tempistiche diverse da quanto indicato

2 Inserire il riferimento alla richiesta di manifestazione di interesse di Italferr

3 Inserire il riferimento alla richiesta di offerta di Italferr

ALL. B

e, quindi, **DICHIARA**

che, per ricevere il materiale da scavo di cui sopra, richiederà il prezzo di (€
.....
..... **inellata.**

Con l'occasione si forniscono di seguito i riferimenti da contattare per eventuali informazioni:

CARLA MANIOTTI (tel. ⁰²²⁴....., fax, e-mail carlamaniotti@maniotticnr.com ^{com}.....it)⁴.

Si allega **Documento di identità in corso di validità**

11/12/2020

Firma *Carla Maniotti*

4 Inserire i riferimenti del referente da contattare per eventuali necessità di informazioni

ALL. A

INVIO ESCLUSIVAMENTE TRAMITE PEC¹

Spett.le Italferr S.p.A.
GestioneOfferteTerre.italferr@legalmail.it

**Oggetto: NODO ROMA (CINTURA NORD E SHUNT MERCI) – Progetto
Definitivo NODO ROMA (CINTURA NORD E SHUNT MERCI)
Gestione dei materiali di scavo – Manifestazione di interesse**

Il sottoscritto PASCUCCI MICHELE, nato il 26/01/1933 a TIVOLI (RM), residente in VIALE COLLE RIPOLI, 18 - 00019 TIVOLI (RM),

in qualità di legale rappresentante dell'impresa....., con sede in (.....), C.F./Partita IVA, proprietaria del sito denominato “.....”, ubicato in(.....)

in qualità di proprietario/a del sito denominato “**AUT. D.C.R. N. 129-2 SUB PRO-AC DEL 26/02/2010**”, ubicato in LOC. LE FOSSE – COMUNE DI GUIDONIA MONTECELIO (RM)

ai sensi degli articoli 46 e 47 del D.P.R. 28 dicembre 2000, n. 445 e s.m.i., consapevole delle sanzioni penali previste dall'art. 76 del medesimo D.P.R. n. 445/2000 e s.m.i.,

DICHIARA

- il proprio interesse a recepire **400.000 mc** di materiali di scavo che verranno prodotti nell'ambito dei lavori di realizzazione della tratta in oggetto, secondo la previsione temporale di conferimento indicata da Italferr (Mese GENNAIO Anno 2023);
- che il sito di destinazione in questione è ubicato nel Comune di GUIDONIA MONTECELIO (RM), Località LE FOSSE, Foglio 18, Particelle 181 – 183 – 16 – 14 – 206 – 207, Destinazione urbanistica (desunta da pianificazione comunale vigente) D3 AREA ESTRATTIVA;
- che i suddetti quantitativi, gestiti in qualità di sottoprodotti secondo il Piano di Utilizzo redatto da Italferr ai sensi del D.P.R. 120/2017, saranno utilizzati nel suddetto sito per interventi di RIMODELLAMENTO MORFOLOGICO CAVA A FOSSA²;
- che, relativamente all'intervento di utilizzo finale per il quale si manifesta il proprio interesse,

¹Non saranno esaminate eventuali manifestazioni compilate difformemente rispetto ai contenuti del modulo presente e/o trasmesse con modalità e/o tempistiche diverse da quanto indicato

²Inserire la tipologia di intervento finale (rimodellamento morfologico, riambientalizzazione, riprofilatura di versante, ecc.) e la tipologia di sito (cava a fossa, cava di versante, ecc.)

si è in possesso di specifico progetto, autorizzato dal COMUNE DI GUIDONIA MONTECELIO con AUT. D.C.R. N. 129-2 SUB PRO-AC DEL 26/02/2010; la Scrivente si impegna a trasmettere tali atti autorizzativi ad Italferr entro 15 gg dalla presente. In caso di possesso di specifico progetto autorizzato, specificare se il sito è autorizzato a ricevere terre:

entro i limiti previsti dalla Colonna A, Tabella 1, Allegato 5, Titolo V, parte IV del D. Lgs. 152/06 e s.m.i. per mc;

entro i limiti previsti dalla Colonna B, Tabella 1, Allegato 5, Titolo V, parte IV del D. Lgs. 152/06 e s.m.i. per mc;

non essendo attualmente disponibile uno specifico progetto autorizzato, con la presente si impegna a conseguire tutte le autorizzazioni, benestare e nulla osta necessari entro e non oltre 90 giorni dalla sottoscrizione dell'eventuale accordo tra le parti. In particolare si prevede di far autorizzare:

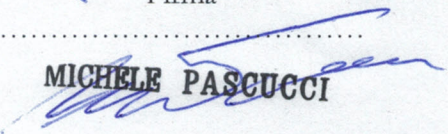
..... mc entro i limiti previsti dalla Colonna A, Tabella 1, Allegato 5, Titolo V, parte IV del D. Lgs. 152/06 e s.m.i.;

..... mc entro i limiti previsti dalla Colonna B, Tabella 1, Allegato 5, Titolo V, parte IV del D. Lgs. 152/06 e s.m.i.;

- che, al fine di attestare la compatibilità ambientale del sito interessato con i materiali di scavo in questione, si rende disponibile a far eseguire ad Italferr S.p.A. dei campionamenti di terreno presso l'area di proprietà;
- che, al fine di consentire gli opportuni approfondimenti da parte di Italferr sul potenziale sito di utilizzo, manifesta la propria disponibilità a fornire ulteriore documentazione tecnico-progettuale che dovesse rendersi necessaria per finalizzare il processo di selezione del sito.

Con l'occasione si forniscono di seguito i riferimenti da contattare per eventuali informazioni:
SIG. PASCUCCI NICOLA (Tel. 0774355737, Fax 0774355739, e-mail info@pascucci.com)³.

Firma

.....

MICHELE PASCUCCI

³Inserire i riferimenti del referente da contattare per eventuali necessità di informazioni

ALL. B

INVIO ESCLUSIVAMENTE TRAMITE PEC¹

Spett.le Italferr S.p.A.
GestioneOfferteTerre.italferr@legalmail.it

**Oggetto: NODO ROMA (CINTURA NORD E SHUNT MERCI) – Progetto
Definitivo NODO ROMA (CINTURA NORD E SHUNT MERCI)
Gestione dei materiali di scavo – Offerta economica**

Il sottoscritto PASCUCCI MICHELE, nato il 26/01/1933 a TIVOLI (RM), residente in VIALE COLLE RIPOLI, 18 - 00019 TIVOLI (RM),

in qualità di legale rappresentante dell'impresa....., con sede in (.....), C.F./Partita IVA, proprietaria del sito denominato “.....”, ubicato in(.....)

in qualità di proprietario del sito denominato “**AUT. D.C.R. N. 129-2 SUB PRO-AC DEL 26/02/2010**”, ubicato in LOC. LE FOSSE – COMUNE DI GUIDONIA MONTECELIO (RM)

ai sensi degli articoli 46 e 47 del D.P.R. 28 dicembre 2000, n. 445 e s.m.i., consapevole delle sanzioni penali previste dall'art. 76 del medesimo D.P.R. n. 445/2000 e s.m.i.,

CONFERMA

di conoscere ed accettare le condizioni di conferimento del materiale da scavo che verrà prodotto e gestito, con specifico Piano di Utilizzo redatto ai sensi del D.P.R.n 120/2017, nel corso dei lavori “**Progetto Definitivo NODO ROMA (CINTURA NORD E SHUNT MERCI)**”, già anticipate con nota prot. n. DGCC.VRE S.0086551.20.U del 05/11/2020² e meglio dettagliate nello “Schema di Accordo” allegato alla nota ITF trasmessa via PEC in data 12/11/2020³ siglato per preventiva accettazione ed accluso alla presente;

- quanto dallo stesso/a riportato nella “manifestazione di interesse” trasmessa via PEC con nota del 12/11/2020 e, in particolare, la disponibilità a ricevere presso il suddetto sito denominato “**AUT. D.C.R. N. 129-2 SUB PRO-AC DEL 26/02/2010**” un quantitativo di materiali pari a **400.000 m³** (QUATTROCENTOMILA metri cubi);

¹Non saranno esaminate eventuali manifestazioni compilate difformemente rispetto ai contenuti del modulo presente e/o trasmesse con modalità e/o tempistiche diverse da quanto indicato

²Inserire il riferimento alla richiesta di manifestazione di interesse di Italferr

³Inserire il riferimento alla richiesta di offerta di Italferr


ALL. B

e, quindi, DICHIARA

che per ricevere il materiale da scavo di cui sopra, richiederà il prezzo di [REDACTED]
[REDACTED] ta.

Con l'occasione si forniscono di seguito i riferimenti da contattare per eventuali informazioni:
SIG. PASCUCCI NICOLA (Tel. 0774355737, Fax 0774355739, e-mail info@pascucci.com)⁴.

Si allega **Documento di identità in corso di validità**

Firma

MICHELE PASCUCCI

⁴Inserire i riferimenti del referente da contattare per eventuali necessità di informazioni

ALL. A

MONDIAL TUFO srl
Loc. Capoccione, snc
01030 - CORCHIANO (VT)
P. IVA 01501010563
Tel. 0761 - 572940

INVIO ESCLUSIVAMENTE TRAMITE PEC¹

Spett.le Italferr S.p.A.
GestioneOfferteTerre.italferr@legalmail.it

**Oggetto: NODO ROMA (CINTURA NORD E SHUNT MERCI) – Progetto
Definitivo NODO ROMA (CINTURA NORD E SHUNT MERCI)
Gestione dei materiali di scavo – Manifestazione di interesse**

Il/La sottoscritto/a Giovanni Martelletti, nato/a il 26.10.1958 a Civita Castellana (VT), residente in Loc. San Francesco, 6 Civita Castellana (vt),

- in qualità di legale rappresentante dell'impresa Mondial Tufo Srl, con sede in Loc. Capoccione snc Corchiano (VT), C.F./Partita IVA 01501010563, proprietaria del sito estrattivo denominato
- "Corteccoli" ubicato in Gallese (VT)

in qualità di proprietario/a del sito denominato ".....", ubicato in (.....), ai sensi degli articoli 46 e 47 del D.P.R. 28 dicembre 2000, n. 445 e s.m.i., consapevole delle sanzioni penali previste dall'art. 76 del medesimo D.P.R. n. 445/2000 e s.m.i.,

DICHIARA

- il proprio interesse a recepire 500.000 (cinquecentomila) mc di materiali di scavo che verranno prodotti nell'ambito dei lavori di realizzazione della tratta in oggetto, secondo la previsione temporale di conferimento indicata da Italferr (Mese Anno 2023);
- che il siti di destinazione in questione sono ubicati:
- Comune di Gallese (VT), Località Corteccoli snc, Foglio 31, Particelle 425,426,444,454,510,512, Destinazione urbanistica (desunta da pianificazione comunale vigente) agricola;
- che i suddetti quantitativi, gestiti in qualità di sottoprodotti secondo il Piano di Utilizzo redatto da Italferr ai sensi del D.P.R. 120/2017, saranno utilizzati nel suddetto sito per interventi di Riambientalizzazione e ripristino²;
- che, relativamente all'intervento di utilizzo finale per il quale si manifesta il proprio interesse,

1 Non saranno esaminate eventuali manifestazioni compilate difformemente rispetto ai contenuti del modulo presente e/o trasmesse con modalità e/o tempistiche diverse da quanto indicato

2 Inserire la tipologia di intervento finale (rimodellamento morfologico, riambientalizzazione, riprofilatura di versante, ecc.) e la tipologia di sito (cava a fossa, cava di versante, ecc.)

si è in possesso di specifico progetto, autorizzato dal con nota del; la Scrivente si impegna a trasmettere tali atti autorizzativi ad Italferr entro 15 gg dalla presente. In caso di possesso di specifico progetto autorizzato, specificare se il sito è autorizzato a ricevere terre:

entro i limiti previsti dalla Colonna A, Tabella 1, Allegato 5, Titolo V, parte IV del D. Lgs. 152/06 e s.m.i. per mc;

entro i limiti previsti dalla Colonna B, Tabella 1, Allegato 5, Titolo V, parte IV del D. Lgs. 152/06 e s.m.i. per mc;

non essendo attualmente disponibile uno specifico progetto autorizzato, con la presente si impegna a conseguire tutte le autorizzazioni, benestare e nulla osta necessari entro e non oltre 90 giorni dalla sottoscrizione dell'eventuale accordo tra le parti. In particolare si prevede di far autorizzare:

...500.000..... mc entro i limiti previsti dalla Colonna A, Tabella 1, Allegato 5, Titolo V, parte IV del D. Lgs. 152/06 e s.m.i.;

..... mc entro i limiti previsti dalla Colonna B, Tabella 1, Allegato 5, Titolo V, parte IV del D. Lgs. 152/06 e s.m.i.;

- che, al fine di attestare la compatibilità ambientale del sito interessato con i materiali di scavo in questione, si rende disponibile a far eseguire ad Italferr S.p.A. dei campionamenti di terreno presso l'area di proprietà;
- che, al fine di consentire gli opportuni approfondimenti da parte di Italferr sul potenziale sito di utilizzo, manifesta la propria disponibilità a fornire ulteriore documentazione tecnico-progettuale che dovesse rendersi necessaria per finalizzare il processo di selezione del sito.

Con l'occasione si forniscono di seguito i riferimenti da contattare per eventuali informazioni:

Foffi Lanfranco (tel. 3358484874, e-mail mondialtuf@gmail.com)³.

Firma

MONDIALTUFO Srl
Loc. ...
P.IVA ...
TEL. ...

ALL. B

MONDIAL TUFO srl
Loc. Capoccione, snc
01030 - CORCHIANO (VT)
P. IVA 01501010563
Tel. 0751 - 579340

INVIO ESCLUSIVAMENTE TRAMITE PEC¹

Spett.le Italferr S.p.A.
GestioneOfferteTerre.italferr@legalmail.it

Oggetto: NODO ROMA (CINTURA NORD E SHUNT MERCI) – Progetto Definitivo NODO ROMA (CINTURA NORD E SHUNT MERCI) Gestione dei materiali di scavo – Offerta economica

Il/La sottoscritto/a Giovanni Martelletti, nato/a Civita Castellana (VT) il 26/10/1958 residente in Civita Castellana (VT), Loc. San Francesco, 6

- in qualità di legale rappresentante dell'impresa Mondial Tufo Srl, con sede in Loc. Capoccione snc Corchiano (VT), C.F./Partita IVA 01501010563, proprietaria del sito estrattivo denominato
- "Corteccoli" ubicato in Gallese (VT)

- in qualità di proprietario/a del sito denominato ".....", ubicato in (.....)

ai sensi degli articoli 46 e 47 del D.P.R. 28 dicembre 2000, n. 445 e s.m.i., consapevole delle sanzioni penali previste dall'art. 76 del medesimo D.P.R. n. 445/2000 e s.m.i.,

CONFERMA

di conoscere ed accettare le condizioni di conferimento del materiale da scavo che verrà prodotto e gestito, con specifico Piano di Utilizzo redatto ai sensi del D.P.R. n 120/2017, nel corso dei lavori "NODO ROMA (CINTURA NORD E SHUNT MERCI) – Progetto Definitivo NODO ROMA (CINTURA NORD E SHUNT MERCI)", già anticipate con nota prot. n. DGCC.VRES.0086551.20.U del 05.11.2020 e meglio dettagliate nello "Schema di Accordo" allegato alla nota IIFF trasmessa via PEC in data 05.11.2020.² siglato per preventiva accettazione ed accluso alla presente;

- quanto dallo stesso/a riportato nella "manifestazione di interesse" trasmessa via PEC con nota del 05/11/2020 e, in particolare, la disponibilità a ricevere presso i suddetti siti denominati:
- "Corteccoli" ubicato in Gallese (VT) un quantitativo di materiali pari a 500.000 m³ (cinquecentomila metri cubi);

¹ Non saranno esaminate eventuali manifestazioni compilate difformemente rispetto ai contenuti del modulo presente e/o trasmesse con modalità e/o tempistiche diverse da quanto indicato

² Inserire il riferimento alla richiesta di offerta di Italferr


ALL. B

e, quindi, DICHIARA

che, per ricevere il materiale da scavo di cui sopra, richiederà il prezzo di [REDACTED]
[REDACTED] a tonnellata.

Con l'occasione si forniscono di seguito i riferimenti da contattare per eventuali informazioni:
Foffi Lanfranco (tel. 3358484874, fax, e-mail mondialtufo@gmail.com)³.

Si allega Documento di identità in corso di validità

Firma

MONDIAL TUFO PR
Via ...
01100 ...
P. ...

³ Inserire i riferimenti del referente da contattare per eventuali necessità di informazioni

ALL. A

MONDIAL TUFO srl
Loc. Capoccione, snc
01030 - CORCHIANO (VT)
P. IVA 01501010563
Tel. 0761 - 572940

INVIO ESCLUSIVAMENTE TRAMITE PEC¹

Spett.le Italferr S.p.A.
GestioneOfferteTerre.italferr@legalmail.it

**Oggetto: NODO ROMA (CINTURA NORD E SHUNT MERCI) – Progetto
Definitivo NODO ROMA (CINTURA NORD E SHUNT MERCI)
Gestione dei materiali di scavo – Manifestazione di interesse**

Il/La sottoscritto/a Giovanni Martelletti, nato/a il 26.10.1958 a Civita Castellana (VT), residente in Loc. San Francesco, 6 Civita Castellana (vt),

in qualità di legale rappresentante dell'impresa Mondial Tufo Srl, con sede in Loc. Capoccione snc Corchiano (VT), C.F./Partita IVA 01501010563, proprietaria dei siti estrattivi denominati

- "Poggio Mentuccia", ubicato in Corchiano (VT);
- "Capoccione" ubicato in Corchiano (VT);

in qualità di proprietario/a del sito denominato ".....", ubicato in

ai sensi degli articoli 46 e 47 del D.P.R. 28 dicembre 2000, n. 445 e s.m.i., consapevole delle sanzioni penali previste dall'art. 76 del medesimo D.P.R. n. 445/2000 e s.m.i.,

DICHIARA

- il proprio interesse a recepire 650.000 (seicentocinquantamila) mc di materiali di scavo che verranno prodotti nell'ambito dei lavori di realizzazione della tratta in oggetto, secondo la previsione temporale di conferimento indicata da Italferr (Mese Anno 2023);
- che il siti di destinazione in questione sono ubicati:
- Comune di Corchiano (VT), Località Poggio Mentuccia snc, Foglio 22, Particella 320, 321, 203, 316, Destinazione urbanistica (desunta da pianificazione comunale vigente) agricola;
- Comune di Corchiano (VT), Località Capoccione snc, Foglio 28, Particelle 27, 32, 33, 34, 35, 36, 37, 263, 264, 265, Destinazione urbanistica (desunta da pianificazione comunale vigente) agricola;

¹ Non saranno esaminate eventuali manifestazioni compilate difformemente rispetto ai contenuti del modulo presente e/o trasmesse con modalità e/o tempistiche diverse da quanto indicato

- che i suddetti quantitativi, gestiti in qualità di sottoprodotti secondo il Piano di Utilizzo redatto da Italferr ai sensi del D.P.R. 120/2017, saranno utilizzati nel suddetto sito per interventi di Riambientalizzazione e ripristino.²;
- che, relativamente all'intervento di utilizzo finale per il quale si manifesta il proprio interesse,

si è in possesso di specifico progetto, autorizzato dal con nota del; la Scrivente si impegna a trasmettere tali atti autorizzativi ad Italferr entro 15 gg dalla presente. In caso di possesso di specifico progetto autorizzato, specificare se il sito è autorizzato a ricevere terre:

entro i limiti previsti dalla Colonna A, Tabella 1, Allegato 5, Titolo V, parte IV del D. Lgs. 152/06 e s.m.i. per mc;

entro i limiti previsti dalla Colonna B, Tabella 1, Allegato 5, Titolo V, parte IV del D. Lgs. 152/06 e s.m.i. per mc;

non essendo attualmente disponibile uno specifico progetto autorizzato, con la presente si impegna a conseguire tutte le autorizzazioni, benestare e nulla osta necessari entro e non oltre 90 giorni dalla sottoscrizione dell'eventuale accordo tra le parti. In particolare si prevede di far autorizzare:

...650000..... mc entro i limiti previsti dalla Colonna A, Tabella 1, Allegato 5, Titolo V, parte IV del D. Lgs. 152/06 e s.m.i.;

..... mc entro i limiti previsti dalla Colonna B, Tabella 1, Allegato 5, Titolo V, parte IV del D. Lgs. 152/06 e s.m.i.;

- che, al fine di attestare la compatibilità ambientale del sito interessato con i materiali di scavo in questione, si rende disponibile a far eseguire ad Italferr S.p.A. dei campionamenti di terreno presso l'area di proprietà;
- che, al fine di consentire gli opportuni approfondimenti da parte di Italferr sul potenziale sito di utilizzo, manifesta la propria disponibilità a fornire ulteriore documentazione tecnico-progettuale che dovesse rendersi necessaria per finalizzare il processo di selezione del sito.

Con l'occasione si forniscono di seguito i riferimenti da contattare per eventuali informazioni: Foffi Lanfranco (tel. 3358484874, e-mail mondialtufo@gmail.com)³.

Firma

MONDIALE TUFO srl
 Loc. Capochiole, snc
 01030 - COLICHIANO (VT)
 P. IVA 01501010563
 Tel. 0761 - 572940

² Inserire la tipologia di intervento finale (rimodellamento morfologico, riambientalizzazione, riprofilatura di versante, ecc.) e la tipologia di sito (cava a fossa, cava di versante, ecc.)

³ Inserire i riferimenti del referente da contattare per eventuali necessità di informazioni

ALL. B

MONDIAL TUFO srl
Loc. Capoccione, snc
01030 - CORCHIANO (VT)
P. IVA 01501010563
Tel. 0761 - 572940

INVIO ESCLUSIVAMENTE TRAMITE PEC¹

Spett.le Italferr S.p.A.
GestioneOfferteTerre.italferr@legalmail.it

Oggetto: NODO ROMA (CINTURA NORD E SHUNT MERCI) – Progetto Definitivo NODO ROMA (CINTURA NORD E SHUNT MERCI) Gestione dei materiali di scavo – Offerta economica

Il/La sottoscritto/a Giovanni Martelletti, nato/a Civita Castellana (VT) il 26/10/1958 residente in Civita Castellana (VT), Loc. San Francesco, 6

in qualità di legale rappresentante dell'impresa Mondial Tufo Srl, con sede in Loc. Capoccione snc Corchiano (VT), C.F./Partita IVA 01501010563, proprietaria dei siti denominati

- "Poggio Mentuccia", ubicato in Corchiano (VT);
- "Capoccione" ubicato in Corchiano (VT);

in qualità di proprietario/a del sito denominato ".....", ubicato in (.....)

ai sensi degli articoli 46 e 47 del D.P.R. 28 dicembre 2000, n. 445 e s.m.i., consapevole delle sanzioni penali previste dall'art. 76 del medesimo D.P.R. n. 445/2000 e s.m.i.,

CONFERMA

di conoscere ed accettare le condizioni di conferimento del materiale da scavo che verrà prodotto e gestito, con specifico Piano di Utilizzo redatto ai sensi del D.P.R. n 120/2017, nel corso dei lavori "NODO ROMA (CINTURA NORD E SHUNT MERCI) – Progetto Definitivo NODO ROMA (CINTURA NORD E SHUNT MERCI).", già anticipate con nota prot. n. DGCC.VRES.0086551.20.U del 05.11.2020 e meglio dettagliate nello "Schema di Accordo" allegato alla nota ITF trasmessa via PEC in data 05.11.2020.² siglato per preventiva accettazione ed accluso alla presente;

- quanto dallo stesso/a riportato nella "manifestazione di interesse" trasmessa via PEC con nota del 05/11/2020 e, in particolare, la disponibilità a ricevere presso i suddetti siti denominati:
- "Poggio Mentuccia", ubicato in Corchiano (VT) un quantitativo di materiali pari a 550.000 m³ (cinquecentocinquantamila metri cubi);

¹ Non saranno esaminate eventuali manifestazioni compilate difformemente rispetto ai contenuti del modulo presente e/o trasmesse con modalità e/o tempistiche diverse da quanto indicato

² Inserire il riferimento alla richiesta di offerta di Italferr

ALL. B

- "Capoccione" ubicato in Corchiano (VT) un quantitativo di materiali pari a 100.000 m³
(centomila metri cubi);

e, quindi, DICHIARA

che per ricevere il materiale da scavo di cui sopra, richiederà il prezzo di [REDACTED]
[REDACTED] a tonnellata.

Con l'occasione si forniscono di seguito i riferimenti da contattare per eventuali informazioni:
Foffi Lanfranco (tel. 3358484874, fax, e-mail mondialtufo@gmail.com)³.

Si allega Documento di identità in corso di validità

Firma
MONDIAL TUFO Srl
Loc. Capoccione (VT)
01030 - C. S. ...
P. IVA 0110101533
Tel. 0761 - 572540

³ Inserire i riferimenti del referente da contattare per eventuali necessità di informazioni

ALL. A

INVIO ESCLUSIVAMENTE TRAMITE PEC¹

Spett.le Italferr S.p.A.
GestioneOfferteTerre.italferr@legalmail.it

Oggetto: **NODO ROMA (CINTURA NORD E SHUNT MERCI) – Progetto
Definitivo NODO ROMA (CINTURA NORD E SHUNT MERCI)
Gestione dei materiali di scavo – Manifestazione di interesse**

Il/La sottoscritto/a CIVILIO CREMONESE....., nato/a il
14/11/1933..... a BOLOGNA..... (..BO), residente in
VIA DEL FANTALE 2-00184 ROMA..... (RM.),

in qualità di legale rappresentante dell'impresa MASSARA CONTI SRL....., con
sede in VIA DI PORTA PINCIANA 4-00187 ROMA..... (RM.),
C.F./Partita IVA C.F. 01233610664/PIVA 015795711005, proprietaria del sito
denominato "LA SOLFATARA.....", ubicato in
ROMA..... (RM.)

in qualità di proprietario/a del sito denominato "LA SOLFATARA.....",
ubicato in ROMA..... (.....)

ai sensi degli articoli 46 e 47 del D.P.R. 28 dicembre 2000, n. 445 e s.m.i., consapevole delle sanzioni penali previste dall'art. 76 del medesimo D.P.R. n. 445/2000 e s.m.i.,

DICHIARA

- il proprio interesse a recepire 800.000..... mc di materiali di scavo che verranno prodotti nell'ambito dei lavori di realizzazione della tratta in oggetto, secondo la previsione temporale di conferimento indicata da Italferr (Mese Anno);
- che il sito di destinazione in questione è ubicato nel Comune di ROMA.....
(...), Località/Via DELLA SOLFORATA..., Foglio 1187...ALL. 1316...,
Particella 48-49....., Destinazione urbanistica (desunta da pianificazione comunale vigente) AG. R. SCOLA.....;
- che i suddetti quantitativi, gestiti in qualità di sottoprodotti secondo il Piano di Utilizzo redatto da Italferr ai sensi del D.P.R. 120/2017, saranno utilizzati nel suddetto sito per interventi di R.IMP. DELL'AMBIENT. O.....²;
- che, relativamente all'intervento di utilizzo finale per il quale si manifesta il proprio interesse,

1 Non saranno esaminate eventuali manifestazioni compilate difformemente rispetto ai contenuti del modulo presente e/o trasmesse con modalità e/o tempistiche diverse da quanto indicato

2 Inserire la tipologia di intervento finale (rimodellamento morfologico, riambientalizzazione, riprofilatura di versante, ecc.) e la tipologia di sito (cava a fossa, cava di versante, ecc.)


- si è in possesso di specifico progetto, autorizzato dal con nota del; la Scrivente si impegna a trasmettere tali atti autorizzativi ad Italferr entro 15 gg dalla presente. In caso di possesso di specifico progetto autorizzato, specificare se il sito è autorizzato a ricevere terre:
 - entro i limiti previsti dalla Colonna A, Tabella 1, Allegato 5, Titolo V, parte IV del D. Lgs. 152/06 e s.m.i. per 800.000 mc;
 - entro i limiti previsti dalla Colonna B, Tabella 1, Allegato 5, Titolo V, parte IV del D. Lgs. 152/06 e s.m.i. per mc;
- non essendo attualmente disponibile uno specifico progetto autorizzato, con la presente si impegna a conseguire tutte le autorizzazioni, benestare e nulla osta necessari entro e non oltre 90 giorni dalla sottoscrizione dell'eventuale accordo tra le parti. In particolare si prevede di far autorizzare:
 - 800.000 mc entro i limiti previsti dalla Colonna A, Tabella 1, Allegato 5, Titolo V, parte IV del D. Lgs. 152/06 e s.m.i.;
 - mc entro i limiti previsti dalla Colonna B, Tabella 1, Allegato 5, Titolo V, parte IV del D. Lgs. 152/06 e s.m.i.;

- che, al fine di attestare la compatibilità ambientale del sito interessato con i materiali di scavo in questione, si rende disponibile a far eseguire ad Italferr S.p.A. dei campionamenti di terreno presso l'area di proprietà;
- che, al fine di consentire gli opportuni approfondimenti da parte di Italferr sul potenziale sito di utilizzo, manifesta la propria disponibilità a fornire ulteriore documentazione tecnico-progettuale che dovesse rendersi necessaria per finalizzare il processo di selezione del sito.

Con l'occasione si forniscono di seguito i riferimenti da contattare per eventuali informazioni:

..... (tel., fax, e-mail@.....it)³.

NIAGARA CONTRO E LEGALMAIL . IT

Firma


ALL. B

INVIO ESCLUSIVAMENTE TRAMITE PEC¹

Spett.le Italferr S.p.A.
GestioneOfferteTerre.italferr@legalmail.it

**Oggetto: NODO ROMA (CINTURA NORD E SHUNT MERCI) – Progetto
Definitivo NODO ROMA (CINTURA NORD E SHUNT MERCI)
Gestione dei materiali di scavo – Offerta economica**

Il/La sottoscritto/a GIULIO CREMONESE....., nato/a il
14/11/1933..... a BOLIGNA..... (B.O.), residente in
VIA DEL FAGUOLAZZO - 00181 ROMA..... (R.M.),

in qualità di legale rappresentante dell'impresa M.A.G.A.A. CONTI M. SRL, con
sede in VIA DI PORTA PINCIANA N. 00187 ROMA..... (R.M.),
C.F./Partita IVA CF 01233610664/PVA 01579711005....., proprietaria del sito
denominato "LA SOLFATARA.....", ubicato in
ROMA..... (R.M.)

in qualità di proprietario/a del sito denominato "LA SOLFATARA.....",
ubicato in ROMA..... (R.M.)

ai sensi degli articoli 46 e 47 del D.P.R. 28 dicembre 2000, n. 445 e s.m.i., consapevole delle sanzioni penali previste dall'art. 76 del medesimo D.P.R. n. 445/2000 e s.m.i.,

CONFERMA

di conoscere ed accettare le condizioni di conferimento del materiale da scavo che verrà prodotto e gestito, con specifico Piano di Utilizzo redatto ai sensi del D.P.R. n 120/2017, nel corso dei lavori "SCAVO PROVENIENTE DA OPERE FERROVIARIE", già anticipate con nota prot. n. del² e meglio dettagliate nello "Schema di Accordo" allegato alla nota ITF trasmessa via PEC in data³ siglato per preventiva accettazione ed accluso alla presente;

- quanto dallo stesso/a riportato nella "manifestazione di interesse" trasmessa via PEC con nota del e, in particolare, la disponibilità a ricevere presso il suddetto sito denominato "LA SOLFATARA....." un quantitativo di materiali pari a 800.000..... m³ (..... metri cubi);

1 Non saranno esaminate eventuali manifestazioni compilate difformemente rispetto ai contenuti del modulo presente e/o trasmesse con modalità e/o tempistiche diverse da quanto indicato

2 Inserire il riferimento alla richiesta di manifestazione di interesse di Italferr

3 Inserire il riferimento alla richiesta di offerta di Italferr

ALL. B

e, quindi, DICHIARA

che, per ricevere il materiale da scavo di cui sopra, richiederà il prezzo di (€)
..... nellata.

Con l'occasione si forniscono di seguito i riferimenti da contattare per eventuali informazioni:
..... (tel., fax, e-mail@.....it)⁴.

Si allega Documento di identità in corso di validità

NIAGARACENTROLEGALPAIL.IT

Firma



⁴ Inserire i riferimenti del referente da contattare per eventuali necessità di informazioni

ALL. A

INVIO ESCLUSIVAMENTE TRAMITE PEC¹

Spett.le Italferr S.p.A.
GestioneOfferteTerre.italferr@legalmail.it

**Oggetto: NODO ROMA (CINTURA NORD E SHUNT MERCI) – Progetto
Definitivo NODO ROMA (CINTURA NORD E SHUNT MERCI)
Gestione dei materiali di scavo – Manifestazione di interesse**

Il sottoscritto **Dott. Mauro POGGI**, nato il 23/12/1958 a ROMA (RM), residente in VIA ARBIA N. 21 - 00199 ROMA (RM),

in qualità di legale rappresentante dell'impresa **DITTA FRATELLI POGGI SRL**, con sede **LEGALE** in VIA GIUNIO BAZZONI N. 3 int. 19 – 00195 ROMA (RM), C.F. 00408040582 / Partita IVA 00884801002, proprietaria del sito denominato “**CAVA DITTA F.LLI POGGI SRL VALLE PILELLA**”, ubicato in VIA TIBURTINA KM 24+500 COMUNE DI GUIDONIA MONTECELIO (RM)

in qualità di proprietario/a del sito denominato “**CAVA DITTA F.LLI POGGI SRL VALLE PILELLA**”, ubicato in VIA TIBURTINA KM 24+500 COMUNE DI GUIDONIA MONTECELIO (RM)

ai sensi degli articoli 46 e 47 del D.P.R. 28 dicembre 2000, n. 445 e s.m.i., consapevole delle sanzioni penali previste dall'art. 76 del medesimo D.P.R. n. 445/2000 e s.m.i.,

DICHIARA

- il proprio interesse a recepire **800.000,00** mc di materiali di scavo che verranno prodotti nell'ambito dei lavori di realizzazione della tratta in oggetto, secondo la previsione temporale di conferimento indicata da Italferr (Mese Anno);
- che il sito di destinazione in questione è ubicato nel Comune di **GUIDONIA MONTECELIO (RM)**, Località **VALLE PILELLA** Via **TIBURTINA KM 24+500** Foglio **26**, Particella **571, 595, 596, 631, 632** Destinazione urbanistica (desunta da pianificazione comunale vigente) **ZONA D – IMPIANTI INDUSTRIALI ED ASSIMILATI**;
- che i suddetti quantitativi, gestiti in qualità di sottoprodotti secondo il Piano di Utilizzo redatto da Italferr ai sensi del D.P.R. 120/2017, saranno utilizzati nel suddetto sito per interventi di **RECUPERO AMBIENTALE DI CAVA A FOSSA IN RAGIONE DI AUTORIZZAZIONE AI SENSI DELLA L.R. 17/2004 E SMI²**;
- che, relativamente all'intervento di utilizzo finale per il quale si manifesta il proprio interesse,
 - si è in possesso di specifico progetto, autorizzato dal con nota del; la Scrivente si impegna a trasmettere tali

1 Non saranno esaminate eventuali manifestazioni compilate difformemente rispetto ai contenuti del modulo presente e/o trasmesse con modalità e/o tempistiche diverse da quanto indicato

2 Inserire la tipologia di intervento finale (rimodellamento morfologico, riambientalizzazione, riprofilatura di versante, ecc.) e la tipologia di sito (cava a fossa, cava di versante, ecc.)

atti autorizzativi ad Italferr entro 15 gg dalla presente. In caso di possesso di specifico progetto autorizzato, specificare se il sito è autorizzato a ricevere terre:

entro i limiti previsti dalla Colonna A, Tabella 1, Allegato 5, Titolo V, parte IV del D. Lgs. 152/06 e s.m.i. per mc;

entro i limiti previsti dalla Colonna B, Tabella 1, Allegato 5, Titolo V, parte IV del D. Lgs. 152/06 e s.m.i. per mc;

X non essendo attualmente disponibile uno specifico progetto autorizzato, con la presente si impegna a conseguire tutte le autorizzazioni, benestare e nulla osta necessari entro e non oltre 90 giorni dalla sottoscrizione dell'eventuale accordo tra le parti. In particolare si prevede di far autorizzare:

X **800.000,00** mc entro i limiti previsti dalla Colonna A, Tabella 1, Allegato 5, Titolo V, parte IV del D. Lgs. 152/06 e s.m.i.;

ZERO mc entro i limiti previsti dalla Colonna B, Tabella 1, Allegato 5, Titolo V, parte IV del D. Lgs. 152/06 e s.m.i.;

- che, al fine di attestare la compatibilità ambientale del sito interessato con i materiali di scavo in questione, si rende disponibile a far eseguire ad Italferr S.p.A. dei campionamenti di terreno presso l'area di proprietà;
- che, al fine di consentire gli opportuni approfondimenti da parte di Italferr sul potenziale sito di utilizzo, manifesta la propria disponibilità a fornire ulteriore documentazione tecnico-progettuale che dovesse rendersi necessaria per finalizzare il processo di selezione del sito.

Con l'occasione si forniscono di seguito i riferimenti da contattare per eventuali informazioni:

DOTT. MAURO POGGI (tel. **0774371358**, CELL. **3486558515** fax **0774371350**, e-mail segreteria@poggibros.it / mpoggi@poggibros.it)³.

Firma

.....
Ditta FRATELLI POGGI S.r.l.
Sede Op. - Amm.va: Via Tiburtina, 271
00011 IVOLI TERME (ROMA)
Sede Legale: Via Giunio Braccioni, 3 - Int. 19
00195 - ROMA
C.F. 00406040582 - P. IVA 00884801002

³ Inserire i riferimenti del referente da contattare per eventuali necessità di informazioni

ALL. B

INVIO ESCLUSIVAMENTE TRAMITE PEC¹

Spett.le Italferr S.p.A.
GestioneOfferteTerre.italferr@legalmail.it

**Oggetto: NODO ROMA (CINTURA NORD E SHUNT MERCI) – Progetto
Definitivo NODO ROMA (CINTURA NORD E SHUNT MERCI)
Gestione dei materiali di scavo – Offerta economica**

Il sottoscritto **Dott. Mauro POGGI**, nato il **23/12/1958** a **ROMA (RM)**, residente in **VIA ARBIA N. 21 - 00199 ROMA (RM)**,

in qualità di legale rappresentante dell'impresa **DITTA FRATELLI POGGI SRL**, con sede **LEGALE** in **VIA GIUNIO BAZZONI N. 3 int. 1 - 00195 ROMA (RM)**, C.F. **00408040582** / Partita IVA **00884801002**, proprietaria del sito denominato **“CAVA VALLE PILELLA”**, ubicato in **VIA TIBURTINA KM 24+500 COMUNE DI GUIDONIA MONTECELIO (RM)**

in qualità di proprietario/a del sito denominato **“CAVA VALLE PILELLA”**, ubicato in **VIA TIBURTINA KM 24+500 COMUNE DI GUIDONIA MONTECELIO (RM)**

ai sensi degli articoli 46 e 47 del D.P.R. 28 dicembre 2000, n. 445 e s.m.i., consapevole delle sanzioni penali previste dall'art. 76 del medesimo D.P.R. n. 445/2000 e s.m.i.,

CONFERMA

di conoscere ed accettare le condizioni di conferimento del materiale da scavo che verrà prodotto e gestito, con specifico Piano di Utilizzo redatto ai sensi del D.P.R. n 120/2017, nel corso dei lavori **“NODO ROMA (CINTURA NORD E SHUNT MERCI)”**, già anticipate con nota prot. n. **DGCC.VRES.0086551.20.U** del **05/11/2020**² e meglio dettagliate nello **“Schema di Accordo”** allegato alla nota ITF trasmessa via PEC in data **12 novembre 2020**³ siglato per preventiva accettazione ed accluso alla presente;

- quanto dallo stesso/a riportato nella **“manifestazione di interesse”** trasmessa via PEC con nota del **12 novembre 2020** e, in particolare, la disponibilità a ricevere presso il suddetto sito denominato **“CAVA VALLE PILELLA”** un quantitativo di materiali pari a **800.000,00 m³** (**ottocentomila/00 metri cubi**);

e, quindi, DICHIARA

1 Non saranno esaminate eventuali manifestazioni compilate difformemente rispetto ai contenuti del modulo presente e/o trasmesse con modalità e/o tempistiche diverse da quanto indicato

2 Inserire il riferimento alla richiesta di manifestazione di interesse di Italferr

3 Inserire il riferimento alla richiesta di offerta di Italferr

ALL. B

che, per ricevere il materiale da scavo di cui sopra, richiederà il prezzo d
ellata.

Con l'occasione si forniscono di seguito i riferimenti da contattare per eventuali informazioni:
DOTT. MAURO POGGI (tel. **0774371358**, CELL. **3486558515** fax **0774371350**, e-mail
segreteria@poggibros.it / mpoggi@poggibros.it)⁴.

Si allega **Documento di identità in corso di validità**

Firma

.....
Ditta FRATELLI POGGI S.r.l.
Sede Op. - Amm.va: Via Tiburtina, 271
00071 TIVOLI TERME (ROMA)
Sede Legale: Via Guido Mazzoni, 3 - Int. 19
00195 - ROMA
C.F. 00406040582 - P. IVA 00984801002

⁴ Inserire i riferimenti del referente da contattare per eventuali necessità di informazioni

INVIO ESCLUSIVAMENTE TRAMITE PEC¹

Spett.le Italferr S.p.A.
GestioneOfferteTerre.italferr@legalmail.it

**Oggetto: NODO ROMA (CINTURA NORD E SHUNT MERCI) – Progetto Definitivo
NODO ROMA (CINTURA NORD E SHUNT MERCI)
Gestione dei materiali di scavo – Manifestazione di interesse**

Il sottoscritto **Giovanni SANTINI**, nato il 05 luglio 1965 a Fara in Sabina (RI) ivi residente in via Giovanni Falcone, 32, in qualità di **legale rappresentante** dell'impresa PRODIPI s.r.l., con sede in località Lucciano, 14, Frazione Borghetto, 01033 Civita Castellana (VT), C.F. e Partita IVA 01364770568, proprietaria del sito ubicato in località Lucciano, 14, Frazione Borghetto, 01033 Civita Castellana (VT), ai sensi degli articoli 46 e 47 del D.P.R. 28 dicembre 2000, n. 445 e s.m.i., consapevole delle sanzioni penali previste dall'art. 76 del medesimo D.P.R. n. 445/2000 e s.m.i.,

DICHIARA

- il proprio interesse a recepire 800.000,00 mc di materiali di scavo che verranno prodotti nell'ambito dei lavori di realizzazione della tratta in oggetto, secondo la previsione temporale di conferimento indicata da Italferr (Anno 2023);
 - che il sito di destinazione in questione è ubicato nel Comune di Civita Castellana (VT), Località Lucciano, 14, frazione Borghetto, Foglio n.1, Particelle 1p-3p-21p-22p, Destinazione urbanistica Zona F2 Agricola;
 - che i suddetti quantitativi, gestiti in qualità di sottoprodotti secondo il Piano di Utilizzo redatto da Italferr ai sensi del D.P.R. 120/2017, saranno utilizzati nel suddetto sito per interventi di rimodellamento morfologico di cava a fossa²;
 - che, relativamente all'intervento di utilizzo finale per il quale si manifesta il proprio interesse,
- si è in possesso di specifico progetto, autorizzato dal Comune di Civita Castellana (VT) con autorizzazione n.34 del 13/11/2014; la Scrivente si impegna a trasmettere tali atti autorizzativi ad Italferr entro 15 gg dalla presente. In caso di possesso di specifico progetto autorizzato, specificare se il sito è autorizzato a ricevere terre:
- entro i limiti previsti dalla Colonna A, Tabella 1, Allegato 5, Titolo V, parte IV del D. Lgs. 152/06 e s.m.i. per mc;
 - entro i limiti previsti dalla Colonna B, Tabella 1, Allegato 5, Titolo V, parte IV del D. Lgs. 152/06 e s.m.i. per 1.500.000,00 mc;
 - ~~non essendo attualmente disponibile uno specifico progetto autorizzato, con la presente si impegna a conseguire tutte le autorizzazioni, benestare e nulla osta necessari entro e non oltre 90 giorni dalla sottoscrizione dell'eventuale accordo tra le parti. In particolare si prevede di far autorizzare:~~
 - mc entro i limiti previsti dalla Colonna A, Tabella 1, Allegato 5;

1 Non saranno esaminate eventuali manifestazioni compilate difformemente rispetto ai contenuti del modulo presente e/o trasmesse con modalità e/o tempistiche diverse da quanto indicato
2 Inserire la tipologia di intervento finale (rimodellamento morfologico, riambientalizzazione, riprofilatura di versante, ecc.) e la tipologia di sito (cava a fossa, cava di versante, ecc.)

Titolo V, parte IV del D. Lgs. 152/06 e s.m.i.;

800.000,00 me entro i limiti previsti dalla Colonna B, Tabella 1, Allegato 5, Titolo V, parte IV del D. Lgs. 152/06 e s.m.i.;

- che, al fine di attestare la compatibilità ambientale del sito interessato con i materiali di scavo in questione, si rende disponibile a far eseguire ad Italferr S.p.A. dei campionamenti di terreno presso l'area di proprietà;
- che, al fine di consentire gli opportuni approfondimenti da parte di Italferr sul potenziale sito di utilizzo, manifesta la propria disponibilità a fornire ulteriore documentazione tecnico-progettuale che dovesse rendersi necessaria per finalizzare il processo di selezione del sito.

Con l'occasione si forniscono di seguito i riferimenti da contattare per eventuali informazioni:

Dott. Gianluca SANTINI (tel.: +39 335-8437438, e-mail: giansanti90@gmail.com)³.

Firma

Giovanni SANTINI





³ Inserire i riferimenti del referente da contattare per eventuali necessità di informazioni

ALLEGATO B

INVIO ESCLUSIVAMENTE TRAMITE PEC¹

Spett.le Italferr S.p.A.
GestioneOfferteTerre.italferr@legalmail.it

**Oggetto: NODO ROMA (CINTURA NORD E SHUNT MERCI) – Progetto Definitivo
NODO ROMA (CINTURA NORD E SHUNT MERCI)
Gestione dei materiali di scavo – Offerta economica**

Il sottoscritto **Giovanni SANTINI**, nato il 05 luglio 1965 a Fara in Sabina (RI) ivi residente in via Giovanni Falcone, 32, in qualità di **legale rappresentante** dell'impresa PRODIPI s.r.l., con sede in località Lucciano, 14, Frazione Borghetto, 01033 Civita Castellana (VT), C.F. e Partita IVA 01364770568, proprietaria del sito ubicato in località Lucciano, 14, Frazione Borghetto, 01033 Civita Castellana (VT), ai sensi degli articoli 46 e 47 del D.P.R. 28 dicembre 2000, n. 445 e s.m.i., consapevole delle sanzioni penali previste dall'art. 76 del medesimo D.P.R. n. 445/2000 e s.m.i.,

DICHIARA

di conoscere ed accettare le condizioni di conferimento del materiale da scavo che verrà prodotto e gestito, con specifico Piano di Utilizzo redatto ai sensi del D.P.R. n 120/2017, nel corso dei lavori in oggetto, già anticipate con nota prot. n. DGCC.VRES.0086551.20.U del 05/11/2020² e meglio dettagliate nello "Schema di Accordo" allegato alla nota ITF trasmessa via PEC in data 12/11/2020 siglato per preventiva accettazione ed accluso alla presente;

- quanto dallo stesso riportato nella "manifestazione di interesse" trasmessa via PEC con nota del 12/11/2020 e, in particolare, la disponibilità a ricevere presso il suddetto sito in località Lucciano, frazione Borghetto nel comune di Civita Castellana (VT) un quantitativo di materiale pari a 800.000,00 m³ (ottocentomila metri cubi);

e, quindi, DICHIARA

che, per ricevere il materiale da scavo di cui sopra, richiederà il prezzo di [REDACTED] ta.

Con l'occasione si forniscono di seguito i riferimenti da contattare per eventuali informazioni:
Dott. Gianluca SANTINI (tel.: +39 335-8437438, e-mail: giansanti90@gmail.com)³.

Firma
Giovanni SANTINI


1 Non saranno esaminate eventuali manifestazioni compilate difformemente rispetto ai contenuti del modulo presente e/o trasmesse con modalità e/o tempistiche diverse da quanto indicato
2 Inserire il riferimento alla richiesta di manifestazione di interesse di Italferr
3 Inserire i riferimenti del referente da contattare per eventuali necessità di informazioni



Appalti - Urbanizzazioni
Demolizioni Speciali
Gestione Rifiuti
Costruzioni Stradali

INVIO ESCLUSIVAMENTE TRAMITE PEC¹

Spett.le Italferr S.p.A.
GestioneOfferteTerre.italferr@legalmail.it

Oggetto: NODO ROMA (CINTURA NORD E SHUNT MERCI) – Progetto Definitivo NODO ROMA (CINTURA NORD E SHUNT MERCI) Gestione dei materiali di scavo – Manifestazione di interesse

Il sottoscritto ANDREA SCHIAVI nato il 06/08/1970 a ROMA (RM), residente in FIUMICINO (RM), VIA ONORATO OCCIONI 158

in qualità di legale rappresentante dell'impresa SCHIAVI S.R.L., con sede in VIA ONORATO OCCIONI 158 FIUMICINO (RM), C.F./Partita IVA 08335441005, affittuaria del sito denominato "Casale dei Prataroli", ubicato in Fiumicino (RM)

~~in qualità di proprietario/a del sito denominato ".....", ubicato in..... (.....)~~

ai sensi degli articoli 46 e 47 del D.P.R. 28 dicembre 2000, n. 445 e s.m.i., consapevole delle sanzioni penali previste dall'art. 76 del medesimo D.P.R. n. 445/2000 e s.m.i.,

DICHIARA

- il proprio interesse a recepire 800'000 mc di materiali di scavo che verranno prodotti nell'ambito dei lavori di realizzazione della tratta in oggetto, secondo la previsione temporale di conferimento indicata da Italferr (Anno 2023);
- che il sito di destinazione in questione è ubicato nel Comune di Fiumicino (RM), Via Aurelia km 22, Foglio 167, Particella 3, 16/P, 17/P, 20/P, 21/P, 22/P, 23/P, 28/P, 34/P, 71/P 237, 238, 239, 240, 256 Foglio 170, Particella 5/P, 34, 82, Destinazione urbanistica (desunta da pianificazione comunale vigente) D15;
- che i suddetti quantitativi, gestiti in qualità di sottoprodotti secondo il Piano di Utilizzo redatto da Italferr ai sensi del D.P.R. 120/2017, saranno utilizzati nel suddetto sito per interventi di recupero/ripristino ambientale²;
- che, relativamente all'intervento di utilizzo finale per il quale si manifesta il proprio interesse,

~~si è in possesso di specifico progetto, autorizzato dal con nota del; la Scrivente si impegna a trasmettere tali~~

¹Non saranno esaminate eventuali manifestazioni compilate difformemente rispetto ai contenuti del modulo presente e/o trasmesse con modalità e/o tempistiche diverse da quanto indicato

²Inserire la tipologia di intervento finale (rimodellamento morfologico, riambientalizzazione, riprofilatura di versante, ecc.) e la tipologia di sito (cava a fossa, cava di versante, ecc.)



Appalti - Urbanizzazioni
Demolizioni Speciali
Gestione Rifiuti
Costruzioni Stradali

atti autorizzativi ad Italferr entro 15 gg dalla presente. In caso di possesso di specifico progetto autorizzato, specificare se il sito è autorizzato a ricevere terre:

- entro i limiti previsti dalla Colonna A, Tabella 1, Allegato 5, Titolo V, parte IV del D. Lgs. 152/06 e s.m.i. per mc;
- entro i limiti previsti dalla Colonna B, Tabella 1, Allegato 5, Titolo V, parte IV del D. Lgs. 152/06 e s.m.i. per mc;
- non essendo attualmente disponibile uno specifico progetto autorizzato, con la presente si impegna a conseguire tutte le autorizzazioni, benestare e nulla osta necessari entro e non oltre 90 giorni dalla sottoscrizione dell'eventuale accordo tra le parti. In particolare si prevede di far autorizzare:
 - 400'000.00 mc entro i limiti previsti dalla Colonna A, Tabella 1, Allegato 5, Titolo V, parte IV del D. Lgs. 152/06 e s.m.i.;
 - 400'000.00 mc entro i limiti previsti dalla Colonna B, Tabella 1, Allegato 5, Titolo V, parte IV del D. Lgs. 152/06 e s.m.i.;

- che, al fine di attestare la compatibilità ambientale del sito interessato con i materiali di scavo in questione, si rende disponibile a far eseguire ad Italferr S.p.A. dei campionamenti di terreno presso l'area di proprietà;
- che, al fine di consentire gli opportuni approfondimenti da parte di Italferr sul potenziale sito di utilizzo, manifesta la propria disponibilità a fornire ulteriore documentazione tecnico-progettuale che dovesse rendersi necessaria per finalizzare il processo di selezione del sito.

Con l'occasione si forniscono di seguito i riferimenti da contattare per eventuali informazioni: (tel. 06/6689464, fax 06/61779926, e-mail UFFICIOGARE@SCHIAVISRL.it)³.

Firma

.....
SCHIAVI S.R.L.
Via Onorato Occioni, 158
00050 Testa di Lepre - Fiumicino (Rm)
P.I. 08335441005

³Inserire i riferimenti del referente da contattare per eventuali necessità di informazioni



Appalti - Urbanizzazioni
Demolizioni Speciali
Gestione Rifiuti
Costruzioni Stradali

INVIO ESCLUSIVAMENTE TRAMITE PEC¹

Spett.le Italferr S.p.A.
GestioneOfferteTerre.italferr@legalmail.it

Oggetto: NODO ROMA (CINTURA NORD E SHUNT MERCI) – Progetto Definitivo NODO ROMA (CINTURA NORD E SHUNT MERCI) Gestione dei materiali di scavo – Offerta economica

Il sottoscritto ANDREA SCHIAVI nato il 06/08/1970 a ROMA (RM), residente in VIA ONORATO OCCIONI 158, FIUMICINO (RM),

in qualità di legale rappresentante dell'impresa SCHIAVI S.R.L., con sede in VIA ONORATOI OCCIONI 158, FIUMICINO (RM), C.F./Partita IVA 08335441005, affittuaria del sito denominato "Casale dei Prataroli", ubicato in Fiumicino (RM)

in qualità di proprietario/a del sito denominato ".....", ubicato in

ai sensi degli articoli 46 e 47 del D.P.R. 28 dicembre 2000, n. 445 e s.m.i., consapevole delle sanzioni penali previste dall'art. 76 del medesimo D.P.R. n. 445/2000 e s.m.i.,

CONFERMA

di conoscere ed accettare le condizioni di conferimento del materiale da scavo che verrà prodotto e gestito, con specifico Piano di Utilizzo redatto ai sensi del D.P.R.n 120/2017, nel corso dei lavori "NODO ROMA (CINTURA NORD E SHUNT MERCI)", e meglio dettagliate nello "Schema di Accordo" allegato alla nota ITF trasmessa via PEC in data 12 Novembre 2020 ore 15:43² siglato per preventiva accettazione ed accluso alla presente;

- quanto dallo stesso riportato nella "manifestazione di interesse" trasmessa via PEC con nota del 12/11/2020 ore 15:43 e, in particolare, la disponibilità a ricevere presso il suddetto sito denominato "Casale dei Prataroli" un quantitativo di materiali pari a 800'000 m³ (Ottocentomila metri cubi);

¹Non saranno esaminate eventuali manifestazioni compilate difformemente rispetto ai contenuti del modulo presente e/o trasmesse con modalità e/o tempistiche diverse da quanto indicato

²Inserire il riferimento alla richiesta di offerta di Italferr

ALL. B



Appalti - Urbanizzazioni
Demolizioni Speciali
Gestione Rifiuti
Costruzioni Stradali

e, quindi, DICHIARA

che, per ricevere il materiale da scavo di cui sopra, richiederà il prezzo di [REDACTED] tonnellata.

Con l'occasione si forniscono di seguito i riferimenti da contattare per eventuali informazioni:
(tel. 06/6689464, fax 06/61779926, e-mail UFFICIOGARE@SCHIAVISRL.IT)³.

Si allega **Documento di identità in corso di validità**

Firma

.....
SCHIAVI S.R.L.
Via Onorato Occioni, 158
00050 Testa di Lepre - Fiumicino (Rm)
P.I. 08335441005

³Inserire i riferimenti del referente da contattare per eventuali necessità di informazioni

ALL. A

INVIO ESCLUSIVAMENTE TRAMITE PEC¹

Spett.le Italferr S.p.A.
GestioneOfferteTerre.italferr@legalmail.it

**Oggetto: NODO ROMA (CINTURA NORD E SHUNT MERCI) – Progetto
Definitivo NODO ROMA (CINTURA NORD E SHUNT MERCI)
Gestione dei materiali di scavo – Manifestazione di interesse**

Il/La sottoscritto/aDANIELA MONTANARI....., nato/a il ...11/09/1964..... aROMA..... (...RM.), residente in ...ROMA VIA CASTEL DI LEVA 263..... (RM),

in qualità di legale rappresentante dell'impresa.....SEIPA SRL....., con sede inROMA VIA DI PORTA MEDAGLIA 131 (...RM.), C.F./Partita IVA 05753661007....., proprietaria del sito denominato "...PORTA MEDAGLIA...", ubicato in ...VIA DI PORTA MEDAGLIA 131 – 00134 ROMA (...RM

in qualità di proprietario/a del sito denominato "........", ubicato in (.....)

ai sensi degli articoli 46 e 47 del D.P.R. 28 dicembre 2000, n. 445 e s.m.i., consapevole delle sanzioni penali previste dall'art. 76 del medesimo D.P.R. n. 445/2000 e s.m.i.,

DICHIARA

- il proprio interesse a recepire800.000 mc di materiali di scavo che verranno prodotti nell'ambito dei lavori di realizzazione della tratta in oggetto, secondo la previsione temporale di conferimento indicata da Italferr (Mese Anno 2023...);
- che il sito di destinazione in questione è ubicato nel Comune di ...ROMA..... (RM), Località/Via DI PORTA MEDAGLIA 131., Foglio ...1165....., Particella...9p-120p-17p-65p-66p e 32p., Destinazione urbanistica (desunta da pianificazione comunale vigente)...AGRICOLA..;
- che i suddetti quantitativi, gestiti in qualità di sottoprodotti secondo il Piano di Utilizzo redatto da Italferr ai sensi del D.P.R. 120/2017, saranno utilizzati nel suddetto sito per interventi di **Ripristino ambientale e/o processi produttivi in sostituzione dei materiali di cava allorchè abbiamo le stesse caratteristiche meccaniche necessarie al prodotto finale.²**;
- che, relativamente all'intervento di utilizzo finale per il quale si manifesta il proprio interesse,
 - si è in possesso di specifico progetto, autorizzato dal con nota del; la Scrivente si impegna a trasmettere tali

1 Non saranno esaminate eventuali manifestazioni compilate difformemente rispetto ai contenuti del modulo presente e/o trasmesse con modalità e/o tempistiche diverse da quanto indicato

2 Inserire la tipologia di intervento finale (rimodellamento morfologico, riambientalizzazione, riprofilatura di versante, ecc.) e la tipologia di sito (cava a fossa, cava di versante, ecc.)

atti autorizzativi ad Italferr entro 15 gg dalla presente. In caso di possesso di specifico progetto autorizzato, specificare se il sito è autorizzato a ricevere terre:

- entro i limiti previsti dalla Colonna A, Tabella 1, Allegato 5, Titolo V, parte IV del D. Lgs. 152/06 e s.m.i. per mc;
 - entro i limiti previsti dalla Colonna B, Tabella 1, Allegato 5, Titolo V, parte IV del D. Lgs. 152/06 e s.m.i. per mc;
 - non essendo attualmente disponibile uno specifico progetto autorizzato, con la presente si impegna a conseguire tutte le autorizzazioni, benestare e nulla osta necessari entro e non oltre 90 giorni dalla sottoscrizione dell'eventuale accordo tra le parti. In particolare si prevede di far autorizzare:
 - ...1.000.000,00..... mc entro i limiti previsti dalla Colonna A, Tabella 1, Allegato 5, Titolo V, parte IV del D. Lgs. 152/06 e s.m.i.;
 - ...1.000.000,00..... mc entro i limiti previsti dalla Colonna B, Tabella 1, Allegato 5, Titolo V, parte IV del D. Lgs. 152/06 e s.m.i.;
- che, al fine di attestare la compatibilità ambientale del sito interessato con i materiali di scavo in questione, si rende disponibile a far eseguire ad Italferr S.p.A. dei campionamenti di terreno presso l'area di proprietà;
 - che, al fine di consentire gli opportuni approfondimenti da parte di Italferr sul potenziale sito di utilizzo, manifesta la propria disponibilità a fornire ulteriore documentazione tecnico-progettuale che dovesse rendersi necessaria per finalizzare il processo di selezione del sito.

Con l'occasione si forniscono di seguito i riferimenti da contattare per eventuali informazioni:
Ciaraffoni Valter (tel. 335-5771213, fax 067136419, e-mail info@grupposeipa.it – seipasrl@pec.it)³.

SEIPA S.R.L.
Il legale Rappresentante
Daniela Montanari

SEIPA S.r.l.
Via di Porta Medaglia, 131
00134 ROMA
P.IVA n. 05753661007

³ Inserire i riferimenti del referente da contattare per eventuali necessità di informazioni

ALL. B

INVIO ESCLUSIVAMENTE TRAMITE PEC¹

Spett.le Italferr S.p.A.
GestioneOfferteTerre.italferr@legalmail.it

**Oggetto: NODO ROMA (CINTURA NORD E SHUNT MERCI) – Progetto
Definitivo NODO ROMA (CINTURA NORD E SHUNT MERCI)
Gestione dei materiali di scavo – Offerta economica**

Il/La sottoscritto/a DANIELA MONTANARI, nato/a il ...11/09/1964..... a
.....ROMA.... (...RM.), residente in ...ROMA VIA CASTEL DI LEVA 263..... (RM),
 in qualità di legale rappresentante dell'impresa.....SEIPA SRL....., con sede in
.....ROMA VIA DI PORTA MEDAGLIA 131 (...RM.), C.F./Partita IVA
05753661007....., proprietaria del sito denominato "...PORTA MEDAGLIA...",
ubicato in ...VIA DI PORTA MEDAGLIA 131 – 00134 ROMA (...RM

 in qualità di proprietario/a del sito denominato "........",
ubicato in (.....)

ai sensi degli articoli 46 e 47 del D.P.R. 28 dicembre 2000, n. 445 e s.m.i., consapevole delle sanzioni penali previste dall'art. 76 del medesimo D.P.R. n. 445/2000 e s.m.i.,

CONFERMA

di conoscere ed accettare le condizioni di conferimento del materiale da scavo che verrà prodotto e gestito, con specifico Piano di Utilizzo redatto ai sensi del D.P.R. n 120/2017, nel corso dei lavori "NODO ROMA (CINTURA NORD E SHUNT MERCI) – Progetto Definitivo NODO ROMA (CINTURA NORD E SHUNT MERCI)", già anticipate con nota prot. n. Prot: DGCC.VRES.0086551.20.U del 05/11/2020 ..2 e meglio dettagliate nello "Schema di Accordo" allegato alla nota ITF trasmessa via PEC in data ...12/11/2020.....³ siglato per preventiva accettazione ed accluso alla presente;
- quanto dallo stesso/a riportato nella "manifestazione di interesse" trasmessa via PEC con nota del ...14/12/2020. e, in particolare, la disponibilità a ricevere presso il suddetto sito denominato "...PORTA MEDAGLIA" un quantitativo di materiali pari a ...800.000..... m³ (...OTTOCENTOMILA..... metri cubi);

e, quindi, DICHIARA

.....
riale da scavo di cui sopra, richiederà il prezzo di
.....
tonnellata.

Con l'occasione si forniscono di seguito i riferimenti da contattare per eventuali informazioni:
Ciaraffoni Valter (tel. 335-5771213, fax 067136419, e-mail info@grupposeipa.it – seipasrl@pec.it)⁴.

Si allega **Documento di identità in corso di validità**

SEIPA S.R.L.
Il legale Rappresentante
Daniela Montanari


SEIPA S.r.l.
Via di Porta Medaglia, 131
00134 ROMA
P.I. 05753661007

1 Non saranno esaminate eventuali manifestazioni compilate difformemente rispetto ai contenuti del modulo presente e/o trasmesse con modalità e/o tempistiche diverse da quanto indicato

2 Inserire il riferimento alla richiesta di manifestazione di interesse di Italferr

3 Inserire il riferimento alla richiesta di offerta di Italferr

4 Inserire i riferimenti del referente da contattare per eventuali necessità di informazioni

ALL. A

INVIO ESCLUSIVAMENTE TRAMITE PEC¹

Spett.le Italferr S.p.A.
GestioneOfferteTerre.italferr@legalmail.it

**Oggetto: NODO ROMA (CINTURA NORD E SHUNT MERCI) – Progetto
Definitivo NODO ROMA (CINTURA NORD E SHUNT MERCI)
Gestione dei materiali di scavo – Manifestazione di interesse**

Il sottoscritto ALESSANDRO SCHIAVI nato il 04/03/1976 a ROMA (RM), residente in FIUMICINO (RM), VIA ONORATO OCCIONI 162

in qualità di legale rappresentante dell'impresa S.E.M.A.G. S.R.L., con sede in VIA ONORATO OCCIONI 158 FIUMICINO (RM), C.F./Partita IVA 01511141002, affittuaria del sito denominato "Radigara nel comune di Orte", ubicato nel comune di Orte (VT)

~~in qualità di proprietario/a del sito denominato ".....",
ubicato in~~ (.....)

ai sensi degli articoli 46 e 47 del D.P.R. 28 dicembre 2000, n. 445 e s.m.i., consapevole delle sanzioni penali previste dall'art. 76 del medesimo D.P.R. n. 445/2000 e s.m.i.,

DICHIARA

- il proprio interesse a recepire 800'000 mc di materiali di scavo che verranno prodotti nell'ambito dei lavori di realizzazione della tratta in oggetto, secondo la previsione temporale di conferimento indicata da Italferr (Anno 2023);
- che il sito di destinazione in questione è ubicato nel Comune di Orte (VT), Località Radigara, Foglio 75, Particella 278/p e 280, Destinazione urbanistica (desunta da pianificazione comunale vigente) D15;
- che i suddetti quantitativi, gestiti in qualità di sottoprodotti secondo il Piano di Utilizzo redatto da Italferr ai sensi del D.P.R. 120/2017, saranno utilizzati nel suddetto sito per interventi di recupero/ripristino ambientale²;
- che, relativamente all'intervento di utilizzo finale per il quale si manifesta il proprio interesse,

~~si è in possesso di specifico progetto, autorizzato dal con nota
..... del~~; la Scrivente si impegna a trasmettere tali

¹Non saranno esaminate eventuali manifestazioni compilate difformemente rispetto ai contenuti del modulo presente e/o trasmesse con modalità e/o tempistiche diverse da quanto indicato

²Inserire la tipologia di intervento finale (rimodellamento morfologico, riambientalizzazione, riprofilatura di versante, ecc.) e la tipologia di sito (cava a fossa, cava di versante, ecc.)

~~atti autorizzativi ad Italferr entro 15 gg dalla presente. In caso di possesso di specifico progetto autorizzato, specificare se il sito è autorizzato a ricevere terre:~~

- ~~entro i limiti previsti dalla Colonna A, Tabella 1, Allegato 5, Titolo V, parte IV del D. Lgs. 152/06 e s.m.i. per mc;~~
- ~~entro i limiti previsti dalla Colonna B, Tabella 1, Allegato 5, Titolo V, parte IV del D. Lgs. 152/06 e s.m.i. per mc;~~
- non essendo attualmente disponibile uno specifico progetto autorizzato, con la presente si impegna a conseguire tutte le autorizzazioni, benestare e nulla osta necessari entro e non oltre 90 giorni dalla sottoscrizione dell'eventuale accordo tra le parti. In particolare si prevede di far autorizzare:
 - 400'000 mc entro i limiti previsti dalla Colonna A, Tabella 1, Allegato 5, Titolo V, parte IV del D. Lgs. 152/06 e s.m.i.;
 - 400'000 mc entro i limiti previsti dalla Colonna B, Tabella 1, Allegato 5, Titolo V, parte IV del D. Lgs. 152/06 e s.m.i.;

- che, al fine di attestare la compatibilità ambientale del sito interessato con i materiali di scavo in questione, si rende disponibile a far eseguire ad Italferr S.p.A. dei campionamenti di terreno presso l'area di proprietà;
- che, al fine di consentire gli opportuni approfondimenti da parte di Italferr sul potenziale sito di utilizzo, manifesta la propria disponibilità a fornire ulteriore documentazione tecnico-progettuale che dovesse rendersi necessaria per finalizzare il processo di selezione del sito.

Con l'occasione si forniscono di seguito i riferimenti da contattare per eventuali informazioni: (tel. 06/6689464, fax 06/61779926, e-mail SEMAGSRL@PEC.IT)³.

Firma

.....
S.E.M.A.G. s.r.l.
Via Onorato Orefoni 158
cap 00050 Testa di Lepre - Piumicino (RM)
C.F. e P.IVA 06210100589

³Inserire i riferimenti del referente da contattare per eventuali necessità di informazioni

ALL. B

INVIO ESCLUSIVAMENTE TRAMITE PEC¹

Spett.le Italferr S.p.A.
GestioneOfferteTerre.italferr@legalmail.it

**Oggetto: NODO ROMA (CINTURA NORD E SHUNT MERCI) – Progetto
Definitivo NODO ROMA (CINTURA NORD E SHUNT MERCI)
Gestione dei materiali di scavo – Offerta economica**

Il sottoscritto ALESSANDRO SCHIAVI nato il 04/03/1976 a ROMA (RM), residente in VIA ONORATO OCCIONI 162, FIUMICINO (RM),

in qualità di legale rappresentante dell'impresa S.E.M.A.G. S.R.L., con sede in VIA ONORATOI OCCIONI 158, FIUMICINO (RM), C.F./Partita IVA 01511141002, affittuaria del sito denominato "Radigara nel comune di Orte", ubicato nel comune di Orte (VT)

~~in qualità di proprietario/a del sito denominato ".....",
ubicato in~~ (.....)

ai sensi degli articoli 46 e 47 del D.P.R. 28 dicembre 2000, n. 445 e s.m.i., consapevole delle sanzioni penali previste dall'art. 76 del medesimo D.P.R. n. 445/2000 e s.m.i.,

CONFERMA

di conoscere ed accettare le condizioni di conferimento del materiale da scavo che verrà prodotto e gestito, con specifico Piano di Utilizzo redatto ai sensi del D.P.R.n 120/2017, nel corso dei lavori "NODO ROMA (CINTURA NORD E SHUNT MERCI)", e meglio dettagliate nello "Schema di Accordo" allegato alla nota ITF trasmessa via PEC in data 12 Novembre 2020 ore 15:26² siglato per preventiva accettazione ed accluso alla presente;

- quanto dallo stesso riportato nella "manifestazione di interesse" trasmessa via PEC con nota del 12/11/2020 ore 15:26 e, in particolare, la disponibilità a ricevere presso il suddetto sito denominato "Radigara nel comune di Orte" un quantitativo di materiali pari a 800'000 m³ (ottocentomila metri cubi);


-

e, quindi, DICHIARA

¹Non saranno esaminate eventuali manifestazioni compilate difformemente rispetto ai contenuti del modulo presente e/o trasmesse con modalità e/o tempistiche diverse da quanto indicato

²Inserire il riferimento alla richiesta di offerta di Italferr

ALL. B

che, per ricevere il materiale da scavo di cui sopra, richiederà il prezzo di 
tonnellata.

Con l'occasione si forniscono di seguito i riferimenti da contattare per eventuali informazioni:
(tel. 06/6689464, fax 06/61779926, e-mail SEMAGSRL@PEC.IT)³.

Si allega **Documento di identità in corso di validità**

Firma

.....
S.E.M.A.G. s.r.l.
Via Onorato Occioni 158
cap 00050 Testa di Lepre - Elumicino (RM)
C.F. e P.IVA 06210100589



³Inserire i riferimenti del referente da contattare per eventuali necessità di informazioni