

Legenda	
—	Tratta in progetto Vigna Clara - Tor di Quinto
—	Tratta Valle Aurelia - Vigna Clara
—	Reticolo idrografico
—	Bacino idrografico Fosso d'Acquatrasera

Bacino idrografico Fosso d'Acquatrasera - parametri morfometrici

A (kmq)	H _{max} (m slm)	H _{min} (m slm)	H _{med} (m slm)	L (km)	P _{med} (m/m)	P _{max} (m/m)
14.13	156.6	17.35	95.99	7.5	0.206	0.014

COMMITTENTE:  **RFI**
 RETE FERROVIARIA ITALIANA
 GRUPPO FERROVIE DELLO STATO ITALIANE

PROGETTAZIONE:  **ITALFERR**
 GRUPPO FERROVIE DELLO STATO ITALIANE

DIREZIONE TECNICA
 U.O. OPERE CIVILI




PROGETTO DI FATTIBILITA' TECNICO ECONOMICA DI 2° FASE

NPP 0258 - GRONDA MERCI DI ROMA
 GRONDA MERCI DI ROMA CINTURA NORD
 Lotto 1b Tratta Vigna Clara-Tor di Quinto

IDROLOGIA E IDRAULICA
 Corografia dei bacini idrografici - Fosso d'Acquatrasera

SCALA: 1:10000

COMMESSA	LOTTO	FASE	ENTE	OPERA/DISCIPLINA	PROGR.	REV.
NR4E	12	R	03	04	000001	001 A

Revis.	Descrizione	Redatto	Data	Verificato	Data	Approvato	Data	Autorizzato/Data
A	Emissione esecutiva		Feb/2022		Feb/2022		Feb/2022	Agosto 2022

File: n. Elab.: