
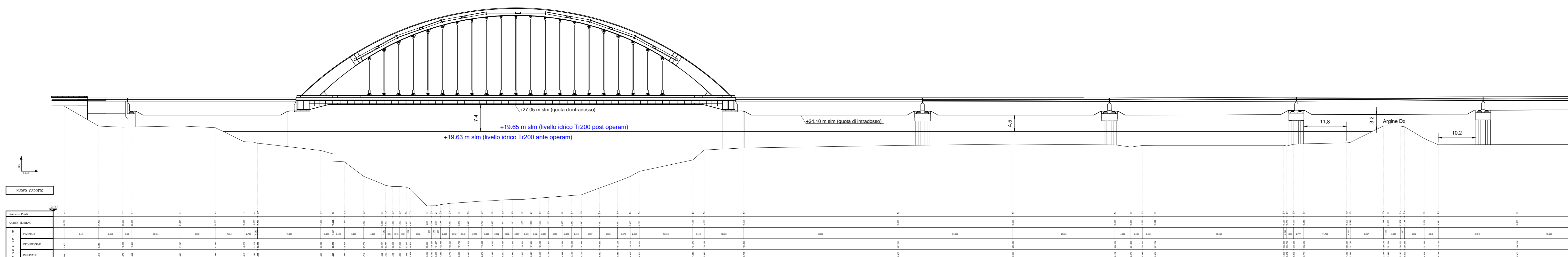
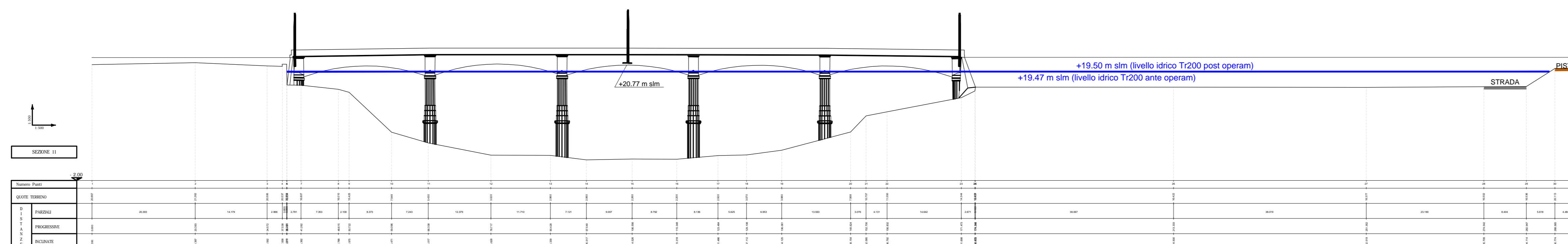


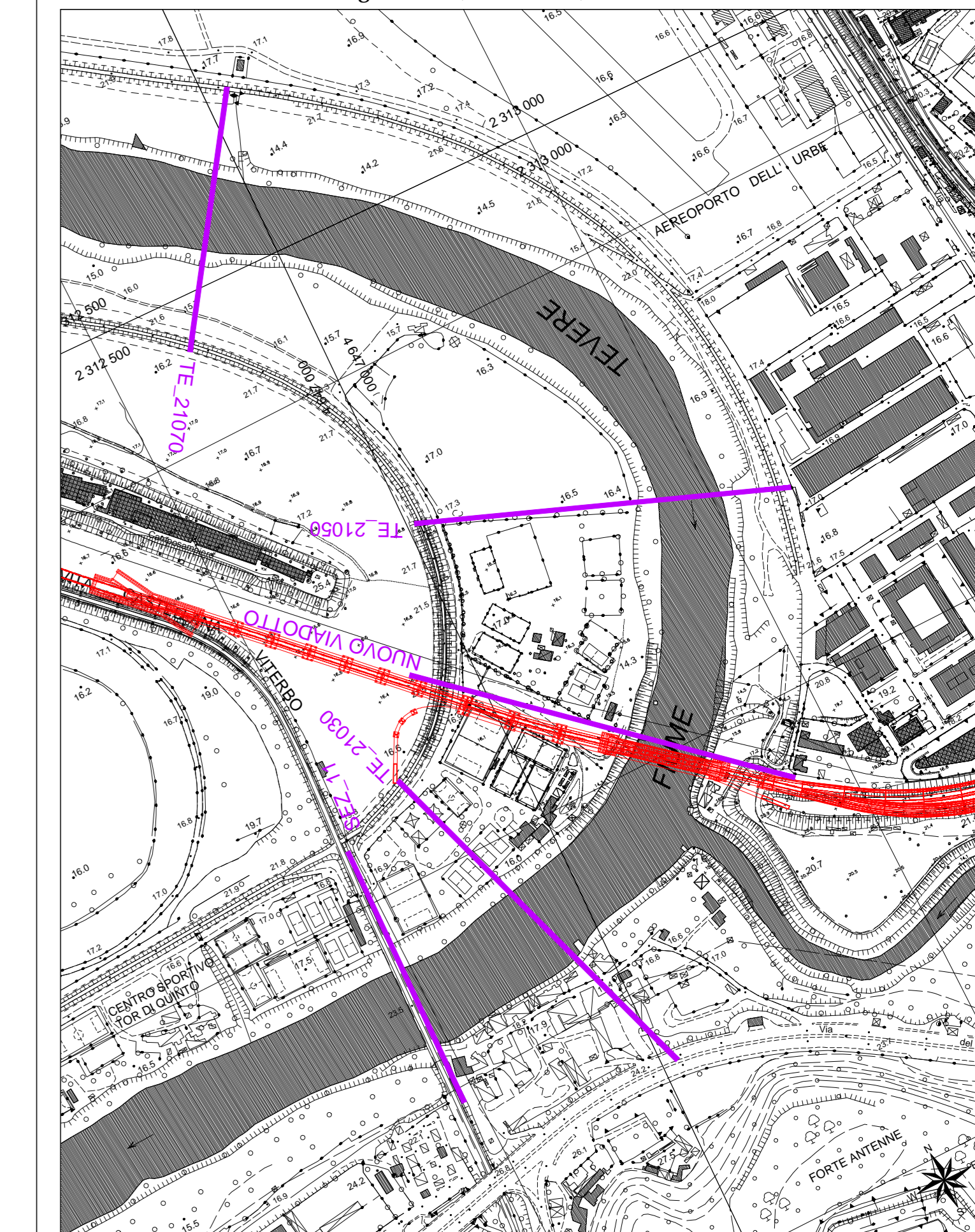
NUOVO VIADOTTO VI04 FIUME TEVERE



PONTE FF.SS. ESISTENTE



Planimetria ubicazione sezioni significative (scala 1:5000)



Legenda

- Tracciato e opere in progetto
- Sezioni significative Fiume Tevere
- Livelli idrici

COMMITTENTE: **RFI**
 RETE FERROVIARIA ITALIANA
 GRUPPO FERROVIE DELLO STATO ITALIANE

PROGETTAZIONE: **ITALFERR**
 GRUPPO FERROVIE DELLO STATO ITALIANE

DIREZIONE TECNICA
 U.O. OPERE CIVILI
 PROGETTO DI FATTIBILITA' TECNICO ECONOMICA DI 2° FASE

NPP 0258 - GRONDA MERCI DI ROMA
 GRONDA MERCI DI ROMA CINTURA NORD
 Lotto 2 Tratto Tor di Quinto-Val d'Aia

IDROLOGIA E IDRAULICA
 Sezioni significative con livelli idrici (Modello 2D) - Tr200
 Fiume Tevere - Ante e post operam

SCALA: varie

COMMESSA LOTTO FASE ENTE OPERA/DISCIPLINA Progr. REV.

Revis.	Descrizione	Redatto	Data	Verificato	Data	Approvato	Data	Autorizzato/Data
A	Emissione esecutiva	[Firma]	Luglio/21	[Firma]	Luglio/21	[Firma]	Luglio/21	[Firma] 14/07/21