

**Legenda**

Classi di pericolosità idraulica

- P3 - elevata probabilità (alluvioni frequenti)
- P2 - media probabilità (alluvioni poco frequenti)
- P1 - bassa probabilità (alluvioni rare di estrema intensità)
- Bacini con alta vulnerabilità alle flash floods
- Tracciato e opere in progetto
- Demolizioni

COMMITTENTE: 

PROGETTAZIONE: 

DIREZIONE TECNICA  
U.O. OPERE CIVILI




PROGETTO DI FATTIBILITÀ TECNICO ECONOMICA DI 2ª FASE

NPP 0258 – GRONDA MERCI DI ROMA  
GRONDA MERCI DI ROMA CINTURA NORD  
Lotto 2 Tratto Tor di Quinto-Val d'Ala

IDROLOGIA E IDRAULICA  
Planimetria delle aree di pericolosità idraulica – Tav. 1 di 2  
Piano di Gestione del Rischio Alluvioni – Autorità di bacino distrettuale dell'Appennino Centrale – P.G.R.A.C. (2019)

SCALA:  
1:2000

COMMESSA	LOTTO	FASE	ENTE	OPERA/DISCIPLINA	PROGR.	REV.
NR4E	21	R	09	NR	000002	001 A

Rev.	Descrizione	Redatto	Data	Verificato	Data	Approvato	Data	Autorizzato/Data
A	Emissione esecutiva		Luglio/21		Luglio/21		Luglio/21	19/07/21